

**Program hospodárskeho
a sociálneho rozvoja
obce Melek**

2015-2022



Aktualizácia 2021



Obsah

| | |
|---|-----------|
| Úvod | 3 |
| 1 Zámer spracovania PHSR | 5 |
| 2 Harmonogram spracovania PHSR | 8 |
| 3 Východiskové koncepčné dokumenty | 10 |
| 4 Analytická časť | 11 |
| 4.1 Analýza vnútorného prostredia | 12 |
| 4.1.1 História obce | 12 |
| 4.1.2 Geografické vymedzenie | 13 |
| 4.1.3 Pôdny fond | 13 |
| 4.1.4 Demografické zdroje | 16 |
| 4.1.5 Vierovyznanie | 20 |
| 4.1.6 Národnosť | 20 |
| 4.1.7 Administratívne kapacity obce | 21 |
| 4.1.8 Školstvo a šport..... | 22 |
| 4.1.9 Sociálna a zdravotná infraštruktúra | 22 |
| 4.1.10 Kultúrny a spoločenský život..... | 22 |
| 4.1.11 Mimovládny sektor | 23 |
| 4.1.12 Podnikateľský sektor | 23 |
| 4.1.13 Bytový fond | 24 |
| 4.1.14 Cestovný ruch | 24 |
| 4.1.15 Ekonomicky aktívne obyvateľstvo a nezamestnanosť | 25 |
| 4.1.16 Technická infraštruktúra | 25 |
| 4.2 Analýza vonkajšieho prostredia | 26 |
| 4.3 SWOT | 32 |
| 4.4 Zhodnotenie hlavných disparít a faktorov rozvoja | 34 |
| 5 Strategická časť | 36 |
| 5.1 Vízia rozvoja územia obce Melek | 36 |
| 5.2 Strategický cieľ | 38 |
| 6 Programová časť | 40 |



| | |
|--|-----------|
| 6.1 Opatrenia a projekty vrátane ich priradenia k jednotlivým prioritám | 40 |
| 6.2 Súbor ukazovateľov výsledkov a dosahov | 42 |
| 7 Realizačná časť..... | 46 |
| 7.1 Východiská a popis úloh jednotlivých partnerov pri realizácii | 46 |
| 7.2 Popis postupov organizačného a inštitucionálneho zabezpečenia realizácie PHSR..... | 47 |
| 7.3 Stručný popis komunikačnej stratégie | 48 |
| 7.4 Systém monitorovania a hodnotenia | 48 |
| 7.5 Akčný plán na obdobie dvoch rokov | 50 |
| 8 Finančná časť | 51 |
| 8.1 Indikatívny finančný plán na celú realizáciu PHSR | 52 |
| 8.2 Model viaczdrojového financovania jednotlivých projektov..... | 52 |
| 8.3 Systém hodnotenia a zaraďovania projektov do financovania | 54 |
| Záverečná časť..... | 55 |



Úvod

Formulár Ú 1 – Hlavička dokumentu PHSR

| Názov | Program hospodárskeho a sociálneho rozvoja obce Melek na roky 2015 - 2022 |
|--|---|
| Územné vymedzenie: | Nitriansky kraj, okres Nitra, obec Melek |
| Územný plán obce schválený: | nie |
| Dátum schválenia PHSR: | 17.06.2015 |
| Dátum schválenia aktualizácie PHSR: | <u>XY.XY.2021</u> |
| Dátum platnosti: | 17.06.2015 – 31.12.2022 |
| Verzia: | 2.0 |
| Publikovaný verejne: | 17.06.2015 |

Zdroj: vlastné spracovanie

Dokument „Program hospodárskeho a sociálneho rozvoja obce Melek na roky 2015-2022“ (ďalej len PHSR) je strednodobý strategický dokument, ktorý na základe analýzy hospodárskeho a sociálneho rozvoja obce stanovuje jeho strategické ciele a priority rozvoja. PHSR je základným programovým dokumentom podpory regionálneho rozvoja na lokálnej úrovni. Je prostriedkom na napĺňanie vízie ďalšieho smerovania rozvoja obce. Prostredníctvom PHSR sa uskutočňuje podpora rozvoja na úrovni miestnej samosprávy s dôrazom na sociálnu, hospodársku a environmentálnu oblasť.

Formulár Ú 5 - Osnova PHSR

| | |
|---|---|
| 1 Zámer spracovania PHSR | Zdôvodnenie zámeru vypracovania PHSR obce |
| 2 Harmonogram spracovania PHSR | Harmonogram vypracovania PHSR obce a jeho jednotlivých častí |
| 3 Východiskové koncepcné dokumenty | Zoznam východiskových koncepcných dokumentov použitých pri zostavovaní PHSR obce |
| 4 Analytická časť | 4.1 Analýza vnútorného prostredia 4.2 Analýza vonkajšieho prostredia 4.3 SWOT analýza 4.4 Zhodnotenie hlavných disparít a faktorov rozvoja |
| 5 Strategická časť | 5.1. Vízia rozvoja územia 5.2. Strategický cieľ |
| 6 Programová časť | 6.1. Opatrenia a projekty vrátane ich priradenia k jednotlivým prioritám |



| | |
|--------------------------|---|
| | 6.2. Súbor ukazovateľov výsledkov a dosahov |
| 7 Realizačná časť | 7.1. Východiská a popis úloh jednotlivých partnerov pri realizácii 7.2. Popis postupov inštitucionálneho a organizačného zabezpečenia realizácie PHSR 7.3. Stručný popis komunikačnej stratégie 7.4. Systém monitorovania a hodnotenia 7.5. Akčný plán na obdobie dvoch rokov |
| 8 Finančná časť | 8.1. Indikatívny finančný plán na celú realizáciu PHSR 8.2. Model viaczdrojového financovania jednotlivých projektov 8.3. Systém hodnotenia a zaraďovania projektov do financovania |
| Záverečná časť | Schválenie a zverejnenie PHSR. |
| Prílohy | Príloha č. 1 - Zoznam členov riadiaceho tímu a pracovnej skupiny Príloha č. 2- Zoznam skratiek použitých v PHSR Príloha č. 3 - Akčný plán na roky 2021-2022 Príloha č. 4 – Formuláre |

Zdroj: vlastné spracovanie



1 Zámer spracovania PHSR

S cieľom komplexného smerovania rozvoja obce Melek, iniciovali jej predstavitelia spracovanie PHSR na roky 2015-2022. Ustanovený riadiaci tím zostavil zámer spracovania PHSR a ten bol schválený Obecným zastupiteľstvom dňa 05.02.2015.

Tabuľka č. Ú 2 – Zámer spracovania PHSR

| Zámer spracovania PHSR | | | | | | | | | | | | | | |
|--|---|---|--|--|--|--------------------------------|-----------------------------------|---|-------------|-------------------|-------------------------------------|-----------------|-----------------------|------------------------------------|
| Názov dokumentu | Program hospodárskeho a sociálneho rozvoja obce Melek na roky 2015-2022 | | | | | | | | | | | | | |
| Forma spracovania | Spracovanie PHSR bude vykonávať obec v partnerstve s poradenskou spoločnosťou, ktorá bude koordinovať proces tvorby PHSR a zabezpečovať dodržiavanie metodických postupov. | | | | | | | | | | | | | |
| Riadenie procesu spracovania | <p>Proces spracovania bude manažovaný prostredníctvom riadiaceho tímu, v ktorom bude mať vedúcu úlohu starosta obce Melek pán Mgr. Ján Ferus. Asistovať pri spracovaní PHSR budú experti z externého prostredia – Ing. Tomáš Galbavý a Ing. Ondrej Hanušovský, ktorí sú odborníkmi v oblasti rozvoja vidieka.</p> <p>Do procesu spracovania budú zapojení členovia pracovnej skupiny, ktorí budú zastávať rôzne úlohy v súlade s metodikou spracovania PHSR. Členmi pracovnej skupiny sú:</p> <table border="1"><thead><tr><th colspan="3">Zoznam členov pracovnej skupiny</th></tr><tr><th>Titul, Meno, Priezvisko</th><th>Funkcia v obci/organizácia</th><th>Funkcia v pracovnom zaradení do procesu spracovania PHSR</th></tr></thead><tbody><tr><td>Jozef Vrana</td><td>Poslanec OZ Melek</td><td>Koordinátor strategickej časti PHSR</td></tr><tr><td>Jana Trungelová</td><td>Pracovníčka OcÚ Melek</td><td>Koordinátor programovej časti PHSR</td></tr></tbody></table> | | Zoznam členov pracovnej skupiny | | | Titul, Meno, Priezvisko | Funkcia v obci/organizácia | Funkcia v pracovnom zaradení do procesu spracovania PHSR | Jozef Vrana | Poslanec OZ Melek | Koordinátor strategickej časti PHSR | Jana Trungelová | Pracovníčka OcÚ Melek | Koordinátor programovej časti PHSR |
| Zoznam členov pracovnej skupiny | | | | | | | | | | | | | | |
| Titul, Meno, Priezvisko | Funkcia v obci/organizácia | Funkcia v pracovnom zaradení do procesu spracovania PHSR | | | | | | | | | | | | |
| Jozef Vrana | Poslanec OZ Melek | Koordinátor strategickej časti PHSR | | | | | | | | | | | | |
| Jana Trungelová | Pracovníčka OcÚ Melek | Koordinátor programovej časti PHSR | | | | | | | | | | | | |



| | | | |
|----------------------------|--|----------------------------------|---------------------------------|
| | Ladislav Vas | Živnostník v odbore stavebníctva | Kordinátor finančnej časti PHSR |
| | Viera Hudecová | Pracovníčka OÚ Melek | Kordinátor styku s verejnosťou |
| | <p>Členovia pracovnej skupiny a riadiacej skupiny budú navzájom spolupracovať a komunikovať podľa potreby, či už osobne, telefonicky alebo e-mailom.</p> <p>Do procesu spracovania PHSR bude zapájaná verejnosť, a to prostredníctvom informácií a dotazníkov umiestnených na webovej stránke obce, na obecnom úrade a obecnej tabuli, prípadne ďalšími vhodnými a relevantnými spôsobmi. Počas navrhovania programovej časti prebehne verejné prerokovanie. Dotazníky pre občanov budú analyzované a zapracované do procesu tvorby PHSR. PHSR bude vo finálnej časti prerokovaná s verejnosťou a schvaľovaná na zastupiteľstve.</p> | | |
| Obdobie spracovania | <p>Obdobie spracovania bude február 2015 – máj 2015. Harmonogram je uvedený v nasledujúcej tabuľke „Harmonogram spracovania PHSR“.</p> <p style="text-align: center;"><u>Kroky – termíny – výstupy</u></p> <ul style="list-style-type: none">○ Schválenie zámeru PHSR – 02/2015 – zriadenie riadiacej a pracovnej skupiny○ Zverejnenie informácie o spracovaní PHSR a dotazníka pre občanov – 02/2015 – informovanosť verejnosti○ Analýza vnútorného a vonkajšieho prostredia – 02/2015 – podklady pre analytickú časť○ Ex post hodnotenie PHSR – 02/2015 – podklady pre analytickú časť○ Spracovanie východísk pre strategickú časť – 02/2015○ Vypracovanie strategickej vízie – 03/2015 – formulácia strategických cieľov a opatrení○ Prerokovanie opatrení na zastupiteľstve a verejnom prerokovaní – 03/2015 | | |



| | |
|---------------------------------|---|
| | <ul style="list-style-type: none">○ Návrh aktivít, termín realizácie aktivít – 03/2015 – príprava projektov○ Vypracovanie akčného plánu, systému monitorovania, hodnotenia a aktualizácie PHSR – 03/2015○ Finančný rámec pre realizáciu PHSR – 04/2015 – výber projektov v súlade s finančno-ekonomickými možnosťami○ Zapracovanie indikatívneho rozpočtu do programového rozpočtu obce – 03-04/2015○ Finalizácia dokumentu – 05-06/2015 – verejné pripomienkovanie, prerokovanie, posudzovanie vplyvov na ŽP a schválenie PHSR zastupiteľstvom |
| Financovanie spracovania | Spracovanie PHSR bude bezplatné na základe dobrých vzťahov a dlhodobej spolupráce. |

Zdroj: vlastné spracovanie



2 Harmonogram spracovania PHSR

Harmonogram spracovania PHSR bol odhadnutý na 4 mesiace, avšak práca na PHSR sa začala koncom roku 2014, kedy prebehol prvotný zber dostupných kvantitatívnych dát. Nasledovná tabuľka predstavuje stručný harmonogram spracovania podľa jednotlivých častí PHSR počnúc vypracovaním zámeru spracovania PHSR.

Tabuľka č. Ú 3 – Harmonogram spracovania PHSR

| Harmonogram spracovania PHSR | | | | | | | | | | | | |
|------------------------------|---|----|-----|----|---|----|-----|------|----|---|----|-----|
| Termín (2015) | I | II | III | IV | V | VI | VII | VIII | IX | X | XI | XII |
| Úvod | | | | | | | | | | | | |
| Analytická časť | | | | | | | | | | | | |
| Strategická časť | | | | | | | | | | | | |
| Programová časť | | | | | | | | | | | | |
| Realizačná časť | | | | | | | | | | | | |
| Finančná časť | | | | | | | | | | | | |
| Záver | | | | | | | | | | | | |

Zdroj: vlastné spracovanie

Spracovanie PHSR si vyžadovalo zostavenie jeho zámeru spracovania a následné schválenie Obecným zastupiteľstvom. V rámci úvodných príprav bolo iniciované zriadenie riadiacej skupiny a taktiež pracovnej skupiny. Následným krokom bolo zverejnenie informácie o spracovaní PHSR a dotazníka pre občanov v rámci informovanosti verejnosti. Analýza vnútorného a vonkajšieho prostredia a získanie kvantitatívnych a kvalitatívnych údajov pre analytickú časť bola ďalším krokom. Ex post hodnotenie PHSR z minulého obdobia bolo nutným procesom pre získanie vstupných informácií pre programovú časť a taktiež určitá reflexia na úspechy i neúspechy pri napínaní predošlého Programu hospodárskeho a sociálneho rozvoja. Výsledok ex-post hodnotenia predchádzajúceho PHSR je uvedený vo Formulári č. Ú 9 vrátane hodnotenia čerpania finančných prostriedkov pri jeho realizácii. Nasledovalo spracovanie východísk pre strategickú časť a vypracovanie strategickú vízie a formulácia strategických cieľov a opatrení. Následné prerokovanie opatrení na zastupiteľstve a verejnom prerokovaní zavrhlo proces prípravy strategickú časti, ktorá vyústila do návrhu



aktivít a prípravy projektov. Vypracovanie akčného plánu, systému monitorovania, hodnotenia a aktualizácie PHSR je výstupom strategickej a programovej časti PHSR. Finančný rámec pre realizáciu PHSR a výber projektov v súlade s finančno-ekonomickými možnosťami obce predstavovalo finančnú časť procesu spracovania spolu so zapracovaním indikatívneho rozpočtu do programového rozpočtu obce. Finalizácia dokumentu predstavovala verejné pripomienkovanie, prerokovanie, posudzovanie vplyvov na ŽP a schválenie PHSR zastupiteľstvom.



3 Východiskové koncepcné dokumenty

Pri vypracovaní PHSR bolo nutné zohľadniť a analyzovať patričné koncepcné dokumenty, s ktorými je PHSR v súlade a pri tvorbe dokumentu boli zohľadnené. Koncepcné dokumenty boli stanovené tak, aby zohľadnili národnú úroveň a úroveň regionálnu. Obec Melek spadá do územného obvodu Nitrianskeho samosprávneho kraja. Obec v súčasnosti nemá vypracovaný Územný plán. V budúcnosti by však rada pristúpila k realizácii takéhoto plánu.

Tabuľka č. Ú 4 – Zoznam analyzovaných koncepcných dokumentov

| Zoznam analyzovaných koncepcných dokumentov | | | |
|--|---------------------------|-------------------------|--|
| Názov dokumentu | Platnosť dokumentu | Úroveň dokumentu | Zdroj |
| Národná stratégia regionálneho rozvoja SR (NSRR) | 2030 | Národná | www.telecom.gov.sk |
| Program rozvoja vidieka SR | 2020 | Národná | www.mpsr.sk |
| Integrovaný regionálny operačný program | 2020 | Národná | www.mpsr.sk |
| Operačný program Kvalita životného prostredia | 2020 | Národná | www.opzp.sk |
| Národný program reforiem Slovenskej republiky 2014 | 2015 | Národná | www.finance.gov.sk |
| Program hospodárskeho a sociálneho rozvoja NSK 2012-2018 | 2018 | Regionálna | www.unsk.sk |
| Program hospodárskeho a sociálneho rozvoja NSK 2016-2022 | 2022 | Regionálna | www.unsk.sk |

Zdroj: vlastné spracovanie



4 Analytická časť

Analytická časť PHSR prináša komplexné zhodnotenie a analýzu východiskovej situácie/aktuálneho stavu v akom sa obec nachádza. Analytická časť PHSR zároveň obsahuje i odhad budúceho možného vývoja a prípadné riziká vo väzbe na relevantné stratégie. Analýza informácií, databáz, kvantitatívnych a kvalitatívnych dát odhaľuje i vnútorný potenciál územia a limitujúce faktory rozvoja obce.

S cieľom naplnenia vyššie uvedeného účelu analytickej časti, spracoval riadiaci tím analýzu vnútorného a vonkajšieho prostredia. Komplexná analýza aktuálneho stavu bola zostavená na základe informácií dostupných z relevantných zdrojov a databáz. Zoznam použitých dát je uvedený v nasledujúcej tabuľke.

Tabuľka č. A 1 – Zoznam použitých kvalitatívnych a kvantitatívnych dát

| Zoznam použitých kvantitatívnych a kvalitatívnych dát | | |
|--|--------------------------------------|---|
| Oblasť dát /téma | Zdroj dát | Webová stránka |
| Demografia | Štatistický úrad SR | http://www.statistics.sk/ |
| | Úrad práce, sociálnych vecí a rodiny | http://www.upsvar.sk/ |
| | Nitriansky samosprávny kraj | http://www.unsk.sk/showdoc.do?docid=4 |
| | Obecná databáza | N/A |
| Bývanie | Štatistický úrad SR | http://www.statistics.sk/ |
| | Úrad práce, sociálnych vecí a rodiny | http://www.upsvar.sk/ |
| | Nitriansky samosprávny kraj | http://www.unsk.sk/showdoc.do?docid=4 |
| | Obecná databáza | N/A |
| Školstvo a vzdelávanie | Štatistický úrad SR | http://www.statistics.sk/ |
| | Úrad práce, sociálnych vecí a rodiny | http://www.upsvar.sk/ |
| | Nitriansky samosprávny kraj | http://www.unsk.sk/showdoc.do?docid=4 |
| | Obecná databáza | N/A |
| Zdravotníctvo | Nitriansky samosprávny kraj | http://www.unsk.sk/showdoc.do?docid=4 |
| | Obecná databáza | N/A |



| | | |
|--|--------------------------------------|---|
| Sociálna starostlivosť | Štatistický úrad SR | http://www.statistics.sk/ |
| | Úrad práce, sociálnych vecí a rodiny | http://www.upsvar.sk/ |
| | Obecná databáza | N/A |
| Ekonomická situácia | Štatistický úrad SR | http://www.statistics.sk/ |
| | Úrad práce, sociálnych vecí a rodiny | http://www.upsvar.sk/ |
| | Nitriansky samosprávny kraj | http://www.unsk.sk/showdoc.do?docid=4 |
| | Obecná databáza | N/A |
| Technická infraštruktúra a vybavenosť | Ministerstvo životného prostredia SR | http://www.minzp.sk/ |
| | Štatistický úrad SR | http://www.statistics.sk/ |
| | Obecná databáza | N/A |

Zdroj: vlastné spracovanie

4.1 Analýza vnútorného prostredia

Základná charakteristika obce Melek (k 31.12.2020)

| | |
|---|------------|
| Kód obce | 500569 |
| Názov okresu | Nitra |
| Názov kraja | Nitriansky |
| Štatút obce | Obec |
| PSČ | 952 01 |
| Telefónne smerové číslo | 037 |
| Prvá písomná zmienka o obci | 1332 |
| Nadmorská výška stredu obce v m | 170 |
| Celková výmera územia (m ²) | 6972073 |
| Počet obyvateľov | 483 |
| Hustota obyvateľstva na km ² | 69 |

Zdroj: Štatistický úrad SR

4.1.1 História obce

Po prvýkrát sa obec Melek spomína ako obec "Merlek" s farou a kostolom v Súpise pápežových desiatkových registrov z roku 1332 – 1337. Pri vpádoch Turkov do Žitavskej kotliny po roku 1530 bola obec vypálená a obyvateľstvo odvedené. Melek sa počas histórie objavuje vo



vlastníctve viacerých majiteľov – napríklad budínskeho prepošstva, rodiny Pyberovcov, Seminára Panny Márie Nanebovzatej aj Seminára sv. Štefana. Viackrát bol aj vylúdnový a neobývaný, do prázdnych domov prišli prisťahovalci zo severných častí Tekova. Zakladali vinice, pastviny aj ovocné sady. Od roku 1735 sa v obci začali písať matriky, v roku 1756 bola v obci postavená škola. Takmer o dvesto rokov neskôr mal Melek 66 domov a 500 obyvateľov. V novembri 2002 si Melek pripomenul 670. výročie prvej písomnej zmienky. Počas slávnosti spojenej so sv. omšou a kultúrnym programom boli posvätené symboly obce. Pri príležitosti tohto výročia vydala obec publikáciu pod názvom „Melek vo víre dejín“, vlni vyšla druhá doplnená verzia od Dušana Macáka. Plánujú urobiť aj tretie vydanie na tému “Obec Melek a jej perspektívy očami súčasníkov”. (Zdroj: <http://www.melek.ocu.sk/index.php?ids=5>).

4.1.2 Geografické vymedzenie

Obec Melek sa nachádza v Nitrianskom kraji, 6 km od mesta Vráble a je to koncová obec vzdialená 2,5 km od štátnej cesty II. triedy č.511. Významným dopravným uzlom je križovatka na tejto ceste č. 511 do obce Lúčnica, Žitavce, Melek. Obec vznikla na nive riečky Žitava. (Zdroj: Plán hospodárskeho a sociálneho rozvoja obce MELEK, strana 5).

4.1.3 Pôdny fond

Kataster obce Melek sa rozprestiera na území v celkovej výmere 697,20 ha. V rámci pôdneho fondu má najväčšie zastúpenie poľnohospodárska pôda (88,87%), zatiaľ čo nepoľnohospodárska pôda predstavuje 11,13% (Zdroj: Katastrálny úrad, ŠÚSR). /vid'. Graf č.1, Tabuľka č. A2/.

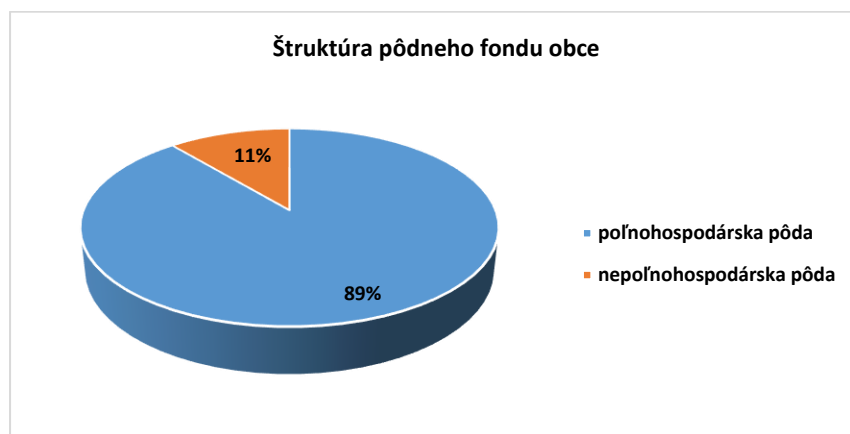


Tabuľka č. A 2 – Pôdny fond obce (m²)

| Poľnohospodárska pôda | | | | | | | Nepoľnohospodárska pôda | | | |
|-----------------------|-----------|-----------|--------|---------|------------|----------------------|-------------------------|--------------|-----------------------------|----------------|
| 2020 | orná pôda | chmeľnica | vinica | záhrada | ovocný sad | trvalý trávny porast | lesný pozemok | vodná plocha | zastavaná plocha a nádvorie | ostatná plocha |
| obec Melek | 4 782 284 | 0 | 94 173 | 302 294 | 0 | 241 144 | 0 | 86 522 | 356 562 | 333 005 |
| Spolu | 6 195 984 | | | | | | 776 089 | | | |

Zdroj: Katastrálny portál

Graf č.1 – Štruktúra pôdneho fondu obce

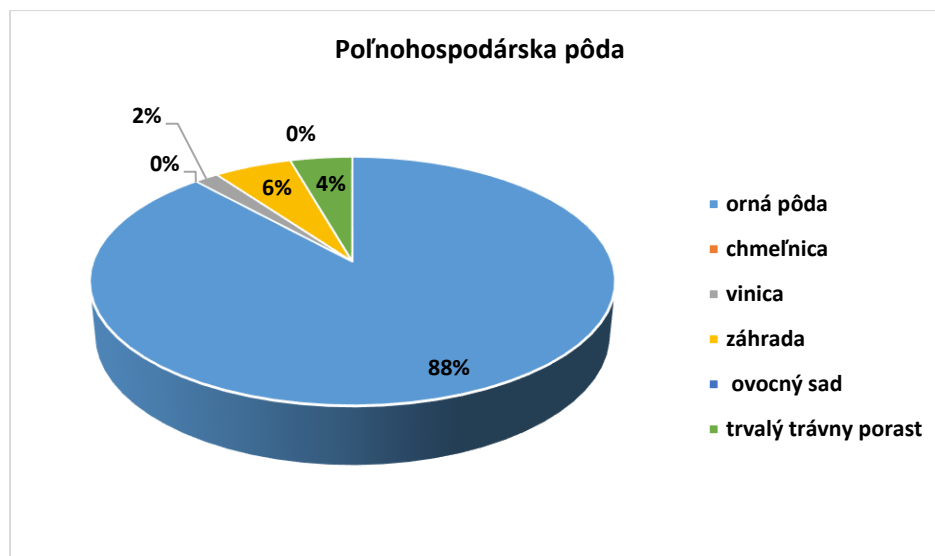


Zdroj: spracované autorom podľa tabuľky č. A 2

V rámci poľnohospodárskeho pôdneho fondu má hlavné zastúpenie orná pôda (77,18%), vinice 1,52%, záhrada 4,88% a trvalé kultúry dosahujú hodnotu 3,89%. /vid'. Graf č.2/.



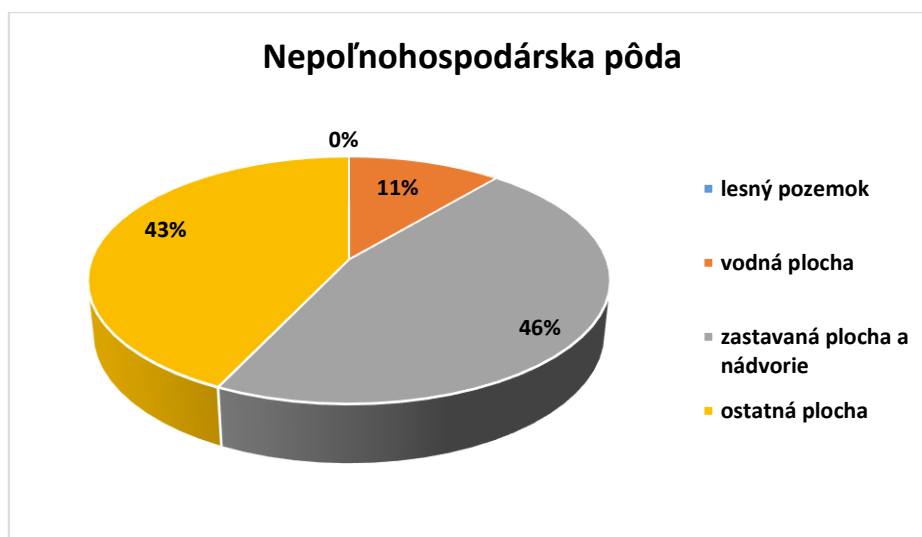
Graf č.2 – Štruktúra poľnohospodárskej pôdy



Zdroj: spracované autorom podľa tabuľky č. A 2

V rámci nepoľnohospodárskej pôdy má najväčšie zastúpenie zastavaná pôda (45,94%). V obci je taktiež zastúpená vodná plocha, a to na úrovni 11,15%. Ostatná plocha nadobúda percentuálnu hodnotu 42,91%. V katastri obce sa nenachádza lesná pôda. / vid'. Graf č. 3/.

Graf č.3 – Štruktúra nepoľnohospodárskej pôdy



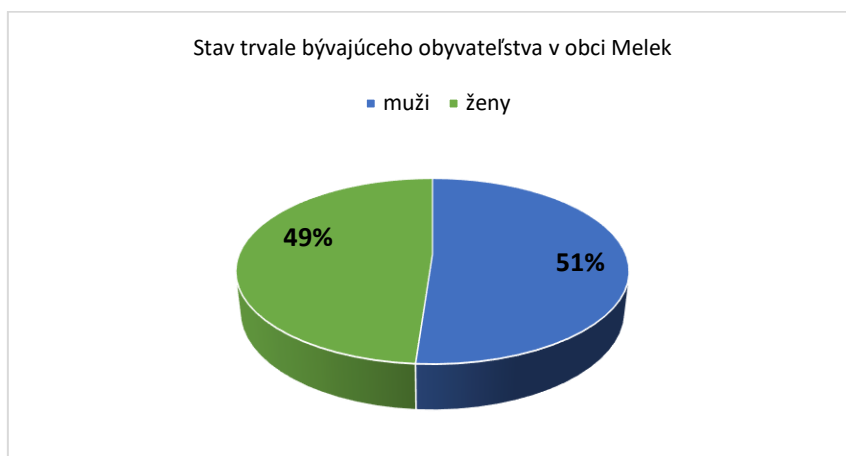
Zdroj: spracované autorom podľa tabuľky č. A 2



4.1.4 Demografické zdroje

K 31.12.2020 žilo na území obce celkov 483obyvateľov, čo je v porovnaní s rokom 2019 nárast o 1 osobu. V rámci celkového počtu obyvateľov, predstavujú ženy 51,37% a muži 48,63%. (Zdroj: ŠÚSR). /Vid'. Graf č. 4, Tabuľka č. A3/.

Graf č. 4 – Štruktúra obyvateľov podľa pohlavia



Zdroj: spracované autorom podľa tabuľky č. A 3

Z celkového počtu obyvateľov žijúcich v obci je 78 obyvateľov (16,15%) v predproduktívnom veku, 346 obyvateľov (71,64%) v produktívnom veku a 59 obyvateľov (12,22%) v poproduktívnom veku. Podľa tejto vekovej štruktúry možno dané obyvateľstvo považovať za regresívny typ populácie, pretože počet obyvateľov v predproduktívnom veku je o 8,77% nižší ako počet obyvateľov v poproduktívnom veku. Priemerná hustota obyvateľov v obci je 77,33 obyvateľov na km². (Zdroj: ŠÚSR).

Tabuľka č. A 3 – Štruktúra obyvateľstva

| Počet obyvateľov k 31.12. 2020 | Z toho vo veku | | | | | | |
|-----------------------------------|----------------|----------|------------|--------------|----------|------------|-------|
| | Predprodukt. | Produkt. | Poprodukt. | Predprodukt. | Produkt. | Poprodukt. | |
| | absolútne | | | v % | | | |
| Ženy | 236 | 35 | 159 | 17 | 14,83 | 67,37 | 7,2 |
| Muži | 247 | 43 | 187 | 42 | 17,40 | 75,70 | 17,00 |
| Spolu | 483 | 78 | 346 | 59 | 16,15 | 71,64 | 12,22 |

Zdroj: ŠÚSR



Z hľadiska vekovej štruktúry prevažuje v rámci obce Melek mužská populácia pred ženskou. Z celkového počtu 236 žien bolo v predproduktívnom veku 14,83% žien, zatiaľ čo v poproduktívnom veku sa nachádzalo 7,2% ženskej populácie. Pri vzájomnom porovnaní ide teda o rozdiel 7,63 p.b. – prevahu predproduktívnej zložky. V obci Melek je 67,37% zastúpenie žien v produktívnom veku. (Zdroj: ŠÚSR). /viď. Tabuľka č. A 3/.

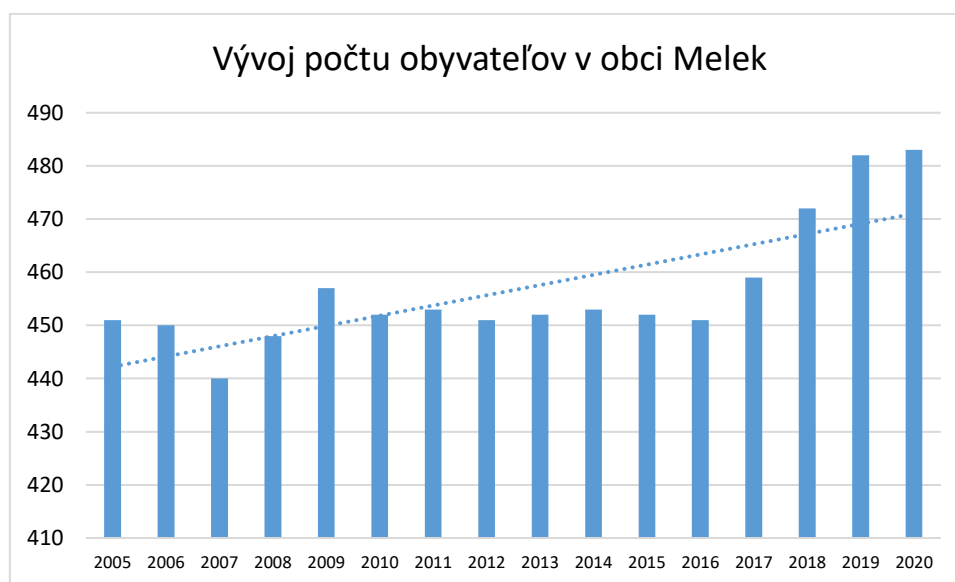
Vo vekovom zložení mužskej časti populácie je situácie podobná. Predproduktívna zložka obyvateľstva (17,40%) mierne prevláda nad poproduktívnou zložkou obyvateľstva (17,00%). Produktívna zložka mužskej populácie dosahuje vysoké hodnoty (75,70%). (Zdroj: ŠÚSR). /viď. Tabuľka č. A 3/.

Tabuľka č. A 4 – Vývoj počtu obyvateľov v obci Melek v rokoch 2005 – 2020

| Vývoj počtu obyvateľov v obci | | | | | | | | | | | | | | | | |
|-------------------------------|------|------|------|------|------|------|------|------|------|------|------|------|------|------|------|------|
| Rok | 2005 | 2006 | 2007 | 2008 | 2009 | 2010 | 2011 | 2012 | 2013 | 2014 | 2015 | 2016 | 2017 | 2018 | 2019 | 2020 |
| Počet | 451 | 450 | 440 | 448 | 457 | 452 | 453 | 451 | 452 | 453 | 452 | 451 | 459 | 472 | 482 | 483 |

Zdroj: Štatistický úrad SR

Graf č. 5 – Vývoj počtu obyvateľov v obci Melek v rokoch 2005 – 2020



Zdroj: spracované autorom podľa tabuľky č. A 4



S ohľadom na graf č.5 a tabuľku č. A 4 je možné konštatovať, že počet obyvateľov v sledovanom období striedavo rastie a klesá, avšak v posledných rokoch vykazuje stúpajúci trend. Najviac obyvateľov žilo v obci v roku 2020 (483 obyvateľov). Najmenej obyvateľov žilo v obci v roku 2007 (440).

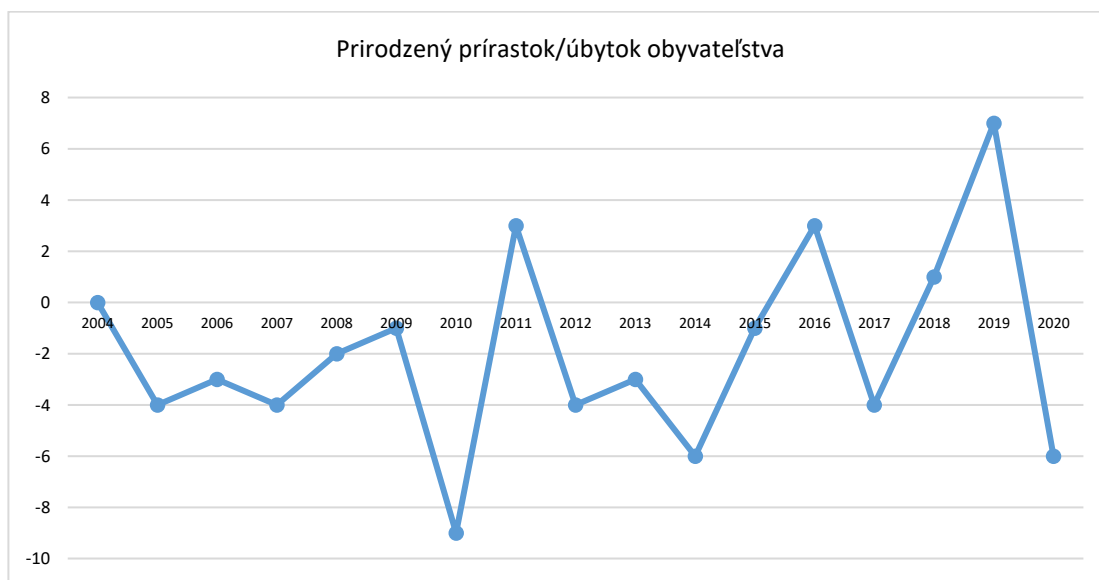
Ukazovateľ prirodzeného prírastku/úbytku uvádza za sledované roky vo veľkej miere záporné hodnoty). Rok 2010 je rokom s najvyšším prirodzeným úbytkom, naopak rok 2019 je rok s najvyšším prirodzeným prírastkom obyvateľstva. (Zdroj: ŠÚSR) /vid'. Tabuľka č. A 5/.

Tabuľka č. A 5 – Prirodzený prírastok / úbytok obyvateľov v obci Melek

| Rok | 2004 | 2005 | 2006 | 2007 | 2008 | 2009 | 2010 | 2011 | 2012 | 2013 | 2014 | 2015 | 2016 | 2017 | 2018 | 2019 | 2020 |
|-----------------------------|------|------|------|------|------|------|------|------|------|------|------|------|------|------|------|------|------|
| Narodení | 6 | 5 | 3 | 4 | 3 | 4 | 1 | 5 | 0 | 6 | 2 | 4 | 9 | 4 | 6 | 10 | 5 |
| Zomrelí | 6 | 9 | 6 | 8 | 5 | 5 | 10 | 2 | 4 | 9 | 8 | 5 | 6 | 8 | 5 | 3 | 11 |
| Prirodzený prírastok/úbytok | 0 | -4 | -3 | -4 | -2 | -1 | -9 | 3 | -4 | -3 | -6 | -1 | 3 | -4 | 1 | 7 | -6 |

Zdroj: Štatistický úrad SR, Obec Melek

Graf č. 6 Vývoj prirodzeného prírastku a úbytku obyvateľstva



Zdroj: ŠÚSR



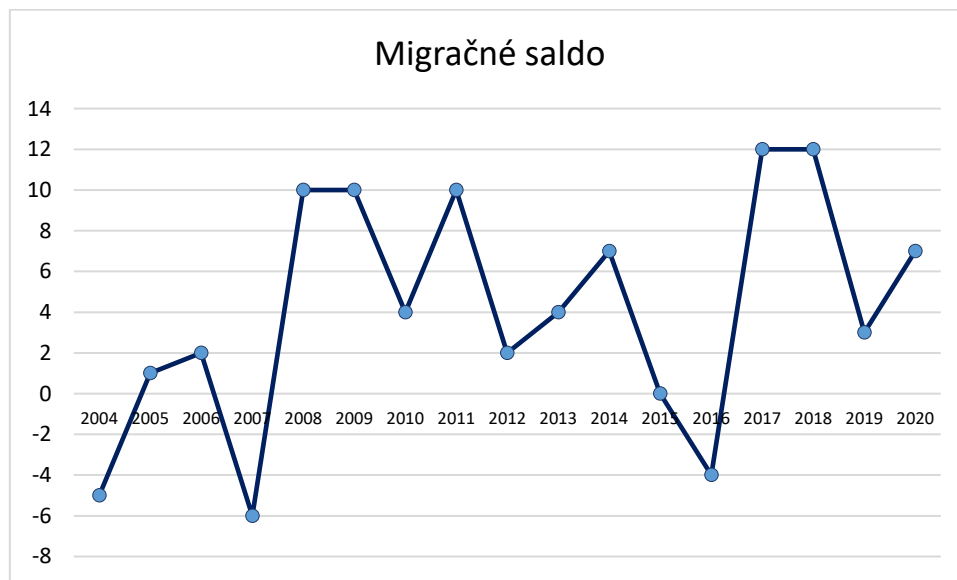
Hodnoty emigrácie a imigrácie do územia obce poukazujú na pozitívne a negatívne aspekty žitia v obci. V sledovanom období nadobúdalo migračné saldo vo väčšine prípadov kladné hodnoty. Negatívne hodnoty nadobudlo migračné saldo v rokoch 2004, 2007 a 2015. Naproti tomu boli roky 2017 a 2018 rokmi s najvyššou imigráciou do obce (Zdroj: Obecný úrad Melek, ŠÚSR). /vid'. Tabuľka č. A 6/.

Tabuľka č. A 6 – Migračné saldo obyvateľov obce Melek

| Rok | 2004 | 2005 | 2006 | 2007 | 2008 | 2009 | 2010 | 2011 | 2012 | 2013 | 2014 | 2015 | 2016 | 2017 | 2018 | 2019 | 2020 |
|----------------|------|------|------|------|------|------|------|------|------|------|------|------|------|------|------|------|------|
| Pristahovaní | 9 | 5 | 4 | 4 | 15 | 16 | 8 | 12 | 4 | 11 | 14 | 10 | 9 | 24 | 16 | 7 | 15 |
| Vystahovaní | 14 | 4 | 2 | 10 | 5 | 6 | 4 | 2 | 2 | 7 | 7 | 10 | 13 | 12 | 4 | 4 | 8 |
| Migračné saldo | -5 | 1 | 2 | -6 | 10 | 10 | 4 | 10 | 2 | 4 | 7 | 0 | -4 | 12 | 12 | 3 | 7 |

Zdroj: Štatistický úrad SR, Obec Melek

Graf č. 7 – Migračné saldo obyvateľov obce Melek



Zdroj: spracované autorom podľa tabuľky č. A 6

S ohľadom na nižšie uvedenú tabuľku je možné konštatovať, že celkový prírastok/úbytok len potvrdzuje demografický vývoj obce Melek. Najvyšší celkový úbytok bol zaznamenaný v roku 2007. (Zdroj: ŠÚSR Obecný úrad Melek). /vid'. Tabuľka č. A 7/.



Tabuľka č. A 7 – Celkový prírastok/úbytok obyvateľov obce Melek

| Rok | 2004 | 2005 | 2006 | 2007 | 2008 | 2009 | 2010 | 2011 | 2012 | 2013 | 2014 | 2015 | 2016 | 2017 | 2018 | 2019 | 2020 |
|--------------------------|------|------|------|------|------|------|------|------|------|------|------|------|------|------|------|------|------|
| Prírodný prírastok | 0 | -4 | -3 | -4 | -2 | -1 | -9 | 3 | -4 | -3 | -6 | -1 | 3 | -4 | 1 | 7 | -6 |
| Migračné saldo | -5 | 1 | 2 | -6 | 10 | 10 | 4 | 10 | 2 | 4 | 7 | 0 | -4 | 12 | 12 | 3 | 7 |
| Celkový prírastok/úbytok | -5 | -3 | -1 | -10 | 8 | 9 | -5 | 13 | -2 | 1 | 1 | -1 | -1 | 8 | 13 | 10 | 1 |

Zdroj: Štatistický úrad SR, Obec Melek

4.1.5 Vierovyznanie

Štruktúra náboženského vyznania obyvateľov obce je takmer homogénna, prevahu má Rímskokatolícka cirkev (93,87%). Ku gréckokatolíckej cirkvi sa hlási 1,27% obyvateľov obce. Celkovo 2,96% obyvateľov je bez vyznania. U 1,90% obyvateľstva nebolo možné zistiť vierovyznanie (Zdroj: Obecný úrad Melek). /vid'. Tabuľka č. A 8/.

Tabuľka č. A 8 – Národnostné zloženie obyvateľov obce Melek

| Náboženské vyznanie/ cirkev | 2021 | v % |
|--|-------------|---------------|
| Rímskokatolícka cirkev | 473 | 95,17% |
| Gréckokatolícka cirkev | 0 | 0 |
| Evanjelická cirkev augsburského vyznania | 0 | 0 |
| Bez vyznania | 18 | 3,6% |
| Nezistené | 6 | 1,2% |
| Spolu | 497 | 100,00 |

Zdroj: Obec Melek

4.1.6 Národnosť

Podľa ukazovateľa národnosti je možné konštatovať, že v obci Melek sú zastúpené najmä dve národnosti. V obci žije 98,31% obyvateľov, ktorí sa hlásia k slovenskej národnosti. Celkovo 1,48% obyvateľov sa hlási k maďarskej národnosti. Jeden obyvateľ obce sa hlási k nemeckej národnosti (Zdroj: Štatistický úrad SR, Obec Melek). /vid'. Tabuľka č. A 9/.



Tabuľka č. A 9 – Národnostné zloženie obyvateľov obce Melek

| Národnosť | 2021 | v % |
|------------------|-------------|---------------|
| Slovenská | 491 | 98,79 |
| Maďarska | 2 | 0,40 |
| Rómska | 0 | 0,00 |
| Česká | 1 | 0,20 |
| Nemecká | 0 | 0,00 |
| Ostatné | 3 | 0,60 |
| Spolu | 497 | 100,00 |

Zdroj: Obec Melek

4.1.7 Administratívne kapacity obce

Z hľadiska administratívnych kapacít je obec limitovaná svojou veľkosťou a dostupnými zdrojmi. Obecný úrad zamestnáva celkovo 3 osoby, pričom 2 sú ženského pohlavia. V rámci materskej školy je zamestnaná jedna žena. Oblasť rozvoja je v kompetencii starostu obce a poslancov obecného zastupiteľstva, ktoré na základe pravidelných zasadnutí smeruje rozvoj obce. Spätnú väzbu poskytujú samotní občania pri pravidelnom osobnom kontakte so starostom, pracovníčkami obecného úradu a s poslancami obecného zastupiteľstva. S ohľadom na dané kapacity je len pochopiteľné, že obec využíva služby externých spolupracovníkov pri projektovom manažmente náročných projektov rozvoja obce. V prípade menších investícií (časovo, finančne a organizačne) je táto úloha suplovaná starostom obce a pracovníčkami obecného úradu.



4.1.8 Školstvo a šport

V obci sa nachádza jedna jednotriedna Materská škola, pričom obec je jej zriaďovateľom. V školskom roku 2012/2013 túto škôlku navštevovalo 11 detí. V rámci škôlky pracuje jedna učiteľka. Výučba v rámci prvého a druhého stupňa základného školstva je zabezpečovaná v meste Vrábľe, kde deti s obce každodenne dochádzajú.

V obci je aktívna Telovýchovná jednota Melek. Športový areál a jeho údržba je zabezpečovaná týmto združením. V rámci obce má svoje pevné miesto i šach a šachové turnaje.

4.1.9 Sociálna a zdravotná infraštruktúra

Občianska vybavenosť významnou mierou skvalitňuje život obce. Medzi základné prvky občianskej vybavenosti patrí školstvo, zdravotnícke a sociálne služby a možnosť kultúrneho a športového vyžitia.

Odborná starostlivosť je zabezpečovaná v meste Vrábľe a Nitra. V rámci obce nie je lekárska služba. Obec nedisponuje zariadením sociálnej starostlivosti pre chorých alebo dôchodcov.

4.1.10 Kultúrny a spoločenský život

Obec usporadúva niekoľko podujatí počas roka, ktoré prispievajú k rozvoju spoločenského a kultúrneho rozvoja jej obyvateľov a návštevníkov.

Samotná obec mala v minulosti vlastný dialekt, ktorý patril do južnej skupiny stredoslovenského nárečia. V obci je zriadená obecná knižnica, ktorá obsahuje niekoľko tisíc zväzkov. V obci je situovaná Farnosť Krista Kráľa Melek s vlastným spevokolom.



4.1.11 Mimovládny sektor

Na území obce je len minimum združení. Kultúrne, spoločenské a športové podujatia sú organizované za pomoci dobrovoľníkov z radov občanov, alebo samotnou samosprávou. Obec sa v nedávnej dobe stala členom Regionálneho združenia Dolná Nitra o. z. (združenie sídli v obci Golianovo), ktoré vykonáva svoju činnosť na základe prístupu LEADER na území niekoľkých obcí (vrátane obce Melek). Prehľad organizácií je uvedený v nasledujúcej tabuľke.

Tabuľka č. A 11 – Evidencia mimovládnych organizácií

| Evidencia mimovládnych organizácií | |
|---|--|
| P. č. | Názov: |
| 1 | Regionálne združenie Dolná Nitra o. z. |
| 2 | Šachový klub Vráble |
| 3 | TJ Melek |
| 4 | Združenie meleckých vinohradníkov |
| 5 | Združenie obcí za zdravšie Požitavie |

Zdroj: Obec Melek

4.1.12 Podnikateľský sektor

Ekonomická základňa obce je tvorená najmä súkromným sektorom, ktorý v obci predstavujú predovšetkým podnikatelia - živnostníci, ktorých je v rámci obce 28. V obci Melek má sídlo 7 právnických osôb.

V sekundárnom sektore je činný jeden subjekt venujúci sa drevovýrobe a jeden subjekt venujúci sa stavebníctvu. Terciárny sektor v obci predstavuje pohostinstvo a firma realizujúca stavebné práce.



Najväčším zamestnávateľom priamo v obci je SZČO Vladimír Trubíni UNICOM (10 zamestnancov), ktorý sa venuje spracovaniu, predaju mäsa a mäsových výrobkov, porážke zvierat.

Podnikateľské aktivity je sústredená do mesta Vráble, ktoré disponuje i samostatným priemyselným parkom, poskytujúcim zamestnanie obyvateľom obce.

Tento stav môže obec meniť len v obmedzenom rozsahu. V rámci svojej činnosti môže obec vyvinúť snahu vytvoriť podmienky pre zlepšenie podnikateľského prostredia a rozvoj podnikania v obci. Hlavným faktorom rozvoja podnikania v obci môžu byť existujúce voľné plochy ako predpoklad k prilákaní investorov do obce, následnej tvorbe pracovných miest a k zníženiu nezamestnanosti v obci a okolitých obciach.

4.1.13 Bytový fond

Obytná výstavba je sústredená do rodinných domov. V obci nachádza 192 rodinných domov, z toho 143 trvale obývaných. V rámci obce sa nachádza jeden bytový dom.

Stavebný rozvoj obce je možný jednak v zastavanom území, ako i rozšírením zastavaného územia. Takýmto spôsobom je možné prilákať nových obyvateľov a vytvoriť predpoklad pre celkový rozvoj obce.

4.1.14 Cestovný ruch

Obec Melek nemá rozvinutý cestovný ruch. V rámci obce nie sú ubytovacie či reštauračné kapacity. Na aktívnu rekreáciu slúžia vinohrady s hajlochmi. Tu sa stretávajú občania obce a konajú sa mnohé spoločné či rodinné slávnosti. Možnosť relaxačno-oddychového



rekreačného pobytu krátkodobého charakteru typu poldennej rekreácie je pri vodnej nádrži na Meleckom potoku. Vodná nádrž patri Rybárskemu zväzu.

4.1.15 Ekonomicky aktívne obyvateľstvo a nezamestnanosť

Z hľadiska ekonomickej aktivity obyvateľov obce je podiel ekonomicky aktívneho obyvateľstva v pomere k trvalo bývajúcemu obyvateľstvu na úrovni 58,99 %. (Zdroj: Štatistický úrad SR, Obec Melek). Pomer v zastúpení medzi ženami a mužmi je v prospech mužskej populácie. Tento stav vychádza z vidieckeho charakteru osídlenia, kde ženy ostávajú v domácnosti, resp. majú obmedzené možnosti zamestnať sa na trhu práce /vid'. Tabuľka č. A 13/.

V roku 2013 bola úroveň nezamestnanosti v obci na úrovni 6,69%. (Zdroj: Štatistický úrad SR, Obec Melek).

Tabuľka č. A 12 – Ekonomicky aktívne obyvateľstvo obce Melek

| Ekonomicky aktívne obyvateľstvo rok 2013 | | |
|---|-------------|-------------|
| Spolu | muži | ženy |
| 279 | 158 | 121 |
| v % | 56,63 | 43,37 |

Zdroj: Štatistický úrad SR, Obec Melek

4.1.16 Technická infraštruktúra

Verejná dopravná sieť prechádzajúca územím je nadradeného významu a slúži všetkým obyvateľom, kým účelové komunikácie majú funkciu obslužno-bezpečnostno-prevádzkovú. V katastrálnom území je len cestná doprava a v súčasnosti tu neexistujú podmienky pre iný druh dopravy. Územím prechádzajú nasledovné cestné komunikácie:

- štátna cesta II/511 Vráble – Nové Zámky, dĺžka cesty v obvode PÚ je približne 660 m.



- štátna cesta III/06416, ktorá je prípojkou cesty II triedy do obcí Lúčnica nad Žitavou, resp. Melek s celkovou dĺžkou v obvode PÚ približne 2 004 m.
- miestne obslužné komunikácie – vo vnútri zastavaného územia sa rozvetvujú zo štátnej cesty III/06416 a zabezpečujú prístup k obytným domom a občianskej vybavenosti.
- poľné účelové cesty – sú to prevažne nespevnené cesty využívané predovšetkým na dopravu poľnohospodárskej techniky pre účely poľnohospodárskej výroby.

Dopravný systém v rámci katastrálneho územia rieši Projekt pozemkových úprav i s povrchmi, nauvažuje však s napojením na okolité obce. Obec nemá dostatočné prepojenie s obcami Tehla a Lula. Súčasný napojenie je len po poľných komunikáciách. Prepojením týchto obcí by sa obnovili kontakty medzi obcami a zároveň by sa skrátila vzdialenosť z obce Melek do Podhájskej, a to nie len pre občanov Meleku, ale i pre návštevníkov a turistov, najmä cykloturistov. Záujmovým územím prechádzajú siete technickej infraštruktúry vzdušné i zazemnené. V obci absentuje kanalizačná sieť a ČOV – táto oblasť je obyvateľmi obce riešená individuálne vybudovanými žumpami. (Zdroj: Program hospodárskeho a sociálneho rozvoja obce MELEK , strana 18).

4.2 Analýza vonkajšieho prostredia

Vonkajšie prostredie je určované Európskou úniou a legislatívou Slovenskej republiky. V danej oblasti je relevantný najmä Národný plán reforiem Slovenskej republiky platný pre roky 2014 a 2015. Jedná sa o opatrenia, ktorým sa vláda zaviazala plniť v nasledujúcom období:

Konsolidačné opatrenia 2015-2017:

- Zachovanie výnosu a zvýšenie úspešnosti DPH.
- Registračné pokladnice pre lekárov a iné profesie.
- Zrážková daň na finančných a nefinančných benefity od farmaceutických spol. pre lekárov.
- Ročné zúčtovanie Sociálnej poisťovne.
- Úspory na mzdách (ESO).



- Úspory na medzispotrebe (ESO).

Efektívnosť verejných výdavkov:

- Transformácia a zlučovanie podriadených organizácií kapitol štátneho rozpočtu v rámci ESO.
- Zlepšenie finančného riadenia a hospodárenia poskytovateľov zdravotnej starostlivosti.
- Vyrovnané hospodárenie fakultných a univerzitných nemocníc.
- Implementácia prvej fázy e-health eSO1.
- Výdavkové priority - zvýšenie miezd učiteľom, zamestnancom úradov práce, kapacít materských škôl.
- Výstavba diaľnic.

Boj proti daňovým podvodom a analytické kapacity:

- Tretia etapa akčného plánu formou opatrení na zlepšenie výberu daní: najmä centralizácia informácií z mýtného systému, registra motorových vozidiel a obyvateľstva, prístup k informáciám o účtoch prešetrovaných osôb a firiem.
- Zavedenie insolvenčného registra, registra diskvalifikovaných osôb a ratingu daňových subjektov. Okrem toho sa zriadia špecializované senáty na krajských súdoch so zameraním na daňovú oblasť.
- Posilnenie analytických kapacít a vybudovanie analytickej jednotky na Finančnej správe SR.
- Zverejňovanie platenia DPPO.

Služby zamestnanosti, dlhodobá nezamestnanosť:

- Prioritizovanie poradenských a individualizovaných verejných služieb zamestnanosti vrátane zvýšenia ich administratívnych kapacít s cieľom zlepšenia prístupu k zamestnaniu pre dlhodobo nezamestnané osoby, pracovníkov s nízkou kvalifikáciou, starších ľudí a žien.



- Poskytovanie kariérneho poradenstva pre dospelých na zlepšenie uplatniteľnosti na trhu práce.
- Centralizácia databázy uchádzačov o zamestnanie a poberateľov sociálnych dávok, kompletizácia a prepojenie s relevantnými inštitúciami.
- Analýza čistej účinnosti a efektívnosti výdavkov jednotlivých opatrení aktívnej politiky trhu práce.
- Posilnenie finančných motivácií zamestnať sa - súbeh dávky v hmotnej núdzi a mzdy.

Predškolské zariadenia:

- Budovanie nových zariadení služieb starostlivosti o dieťa.
- Rozšírenie kapacít materských škôl, rozšírenie existujúcich foriem výchovy a vzdelávania o prípravné triedy materskej školy a zvýšenie časovej dotácie pre predškolské vzdelávanie.

Nezamestnanosť mladých:

- Prijatie systému záruk pre mladých ľudí do 29 rokov.
- Identifikácia sektorovej potreby zručností na trhu práce a dopytu po kvalifikovanej pracovnej sile prostredníctvom Národnej sústavy povolání (NSP).

Odborné vzdelávanie a postavenie učiteľov:

- Zvyšovanie miezd učiteľov.
- Lepšie zapojenie zamestnávateľov a zamestnávateľských zväzov do systému odborného vzdelávania a prípravy, podpora odbornej praxe žiakov vykonávanej priamo v podnikoch a zmeny v normatívnom financovaní odborného regionálneho školstva s cieľom posilniť kvalitu odborného vzdelávania.

Marginalizované rómske komunity:



- Zvyšovanie počtu asistentov učiteľov.
- Vydávanie učebníc a učebných textov v slovenskom a v rómskom jazyku.

Výskum a vývoj:

- Opatrenia z Akčného plánu stratégie RIS3.

Transparentnosť regulácie sieťových odvetví:

- Hodnotenie potreby ďalšej regulácie.
- Zverejňovanie analýzy ku všetkým zásadnejším zmenám politík regulačného obdobia.
- Vybudovanie dátového centra na webovom sídle URSO.

Prepájanie sústav a sietí:

- Prepojenie plynárenských sietí s Poľskom a Maďarskom.
- Prepojenie elektrizačných sústav s Maďarskom.

Energetická efektívnosť v podnikoch:

- Podpora energetických auditov pre malé a stredné firmy.
- Implementácia smernice o energetickej efektívnosti.

Verejná služba:

- Reforma štátnej služby.
- Model prevádzky Integrovaných obslužných miest.
- Grantový program pre posilnenie analytických kapacít vo VS.
- ESO - Efektívna, spoľahlivá a otvorená štátna správa.

Justícia:

- Skrátenie dĺžky súdneho konania.
- Elektronický súdny spis.



- Zavedenie elektronickej Zbierky zákonov SR.

Zdroj: Národný program reforiem Slovenskej republiky 2014, strana 24, 25.

Prenos vyššie uvedených návrhov do vonkajšieho prostredia na úrovni samosprávy je uvedený v STEEP analýze.

Formulár č. A 13 - STEEP analýza

| Sociálna oblasť | Technologická oblasť | Ekonomická oblasť |
|--|---|--|
| Demografické zmeny obyvateľstva | Využívanie IKT pre komunikáciu s obyvateľstvom | Využívanie štrukturálnych fondov EÚ pre spolufinancovanie projektov |
| Absencia adekvátneho prepojenia vzdelávacieho systému s potrebami trhu práce | Zlepšovanie kvality poskytovaných služieb verejnosti | Daňové zaťaženie |
| Nárast kriminality, chudoby, MKR | Rast úrovne výskumu a vývoja, inovácie | Nové trhy a investičné príležitosti pre zamestnávateľov a podnikateľov |
| | Zavádzanie inovatívnych technológií u kľúčových zamestnávateľov v regióne | Dobudovanie cestnej infraštruktúry |
| Ekologická oblasť | Politická oblasť | Oblasť hodnôt |
| Objavenie doposiaľ neidentifikovaných ekologických zdrojov znečistenia | Pripravenosť Vlády SR na čerpanie finančných prostriedkov alokovaných v štrukturálnych fondoch EÚ | Zmena postojov obyvateľstva a ich zapájanie do rozvojových aktivít |
| Zhoršenie kvality podzemných zdrojov vody a nedostatok kvalitnej pitnej vody | Podpora Vlády SR v oblasti podnikateľského prostredia, inovácií, výskumu a vývoja, cestovného ruchu | Rasizmus, xenofóbia a kriminalita |
| Zhoršujúca sa kvalita ovzdušia vplyvom znečistenia | Proces verejného obstarávania a s ním spojená legislatíva | |
| | VÚC Nitra podporujúca miestny rozvoj | |

Zdroj: vlastné spracovanie

Súčasťou analýzy vonkajšie a vnútorného prostredia bolo i Ex-post hodnotenie - stav projektovej pripravenosti investícií k termínu vypracovania PHSR. Účelom tabuľky - Ex-post



hodnotenie – stav projektovej pripravenosti investícií k termínu vypracovania nového PHSR je analyzovať súčasný stav pripravenosti investičných zámerov a možností ich financovania z rôznych zdrojov vrátane hodnotenia ich príspevku k rastu alebo rozvoju územia, tvorbe nových pracovných miest a k zlepšeniu kvality života obyvateľov. Tabuľka je zároveň východiskom pre vytvorenie tabuliek P1 a F6.



4.3 SWOT

| SILNÉ STRÁNKY | SLABÉ STRÁNKY |
|---|---|
| <p>Environmentálna oblasť</p> <ul style="list-style-type: none">o kvalitné životné prostredieo priaznivé podmienky pre poľnohospodársku výrobu – najmä ovocia a viničao výhodná poloha vzhľadom na mesto Vrábľeo obec sa nachádza vo Vrábľskom vinohradníckom rajóneo obec je plne plynofikovaná a s verejným vodovodomo pomerne teplá a suchá klíma – podmienky vhodné pre VCR a vínnu turistiku <p>Sociálna oblasť</p> <ul style="list-style-type: none">o migračné saldo a celkový prírastok v kladných hodnotácho postupný rast celkového počtu obyvateľov obceo nízka miera nezamestnanostio v obci sa nachádza MŠo realizácia mnohých kultúrnych podujatí počas rokao obyvatelia obce ochotní angažovať sa pri rozvoji obceo vstup obce do Regionálneho združenia Dolná Nitra o. z.o realizácia rozvojových projektov zameraných na vodovod, ihrisko, dom smútku a OcÚ prostredníctvom štrukturálnych fondov EÚo bohatá históriao udržiavanie tradícií a folklóru <p>Hospodárka oblasť</p> <ul style="list-style-type: none">o výhodná geografická poloha vzhľadom na mesto Vrábľeo realizácia rozvojových projektov financovaných zo zdrojov SR a EÚo voľná pracovná sila | <p>Environmentálna oblasť</p> <ul style="list-style-type: none">o nedostatočná úroveň využívania prírodného potenciálu pre VCRo málo krajinej zelene a absencia vhodného obecného parkuo v obci chýba kanalizácia a ČOVo existencia nelegálnych skládok odpadu <p>Sociálna oblasť</p> <ul style="list-style-type: none">o prirodzený prírastok nadobúda negatívne hodnotyo poproduktívna zložka obyvateľstva prevláda nad predproduktívnou zložkouo odsun obyvateľov z obceo absencia ubytovacích kapacít <p>Hospodárka oblasť</p> <ul style="list-style-type: none">o absencia služieb pre podnikateľov a obyvateľov obceo zlé dopravné prepojenie hromadnou dopravouo obec je lokalizovaná mimo hlavného dopravného ťahu, čo má vplyv na potenciálny prílev investíciío zlý technický stav miestnych komunikáciío absencia marketingu obce v rámci regiónuo zriedkavo aktualizované webové sídlo v niekoľkých sekciách stránkyo nevyužívaný prírodný potenciálo v obci sa nachádza len niekoľko podnikateľských subjektov |



| PRÍLEŽITOSTI | OHROZENIA |
|--|---|
| <p data-bbox="300 344 628 376">Environmentálna oblasť</p> <ul data-bbox="213 387 788 645" style="list-style-type: none">○ rozvoj VCR so zameraním na vínnu turistiku a využitie vodných plôch○ vybudovanie ČOV a kanalizačnej siete○ rozvoj ekologického poľnohospodárstva○ osvetové akcie smerujúce k environmentálnej výchove občanov obce <p data-bbox="300 696 507 728">Sociálna oblasť</p> <ul data-bbox="213 739 788 1350" style="list-style-type: none">○ posilnenie úlohy obce podporovaním IBV○ realizácia kultúrno-spoločenských a športových aktivít pre obyvateľstvo obce, regiónu a blízkeho mesta Vrábľe○ využitie programov EÚ na zvýšenie sociálneho rozvoja, vzdelanostnej a kultúrnej úrovne○ ďalšie napredovanie prístupu LEADER v rámci regiónu○ pozdvihnutie kultúrno-spoločenského a športového života realizáciou spoločných regionálnych aktivít za súčinnosti okolitých obcí a obcí združených v Regionálnom združení Dolná Nitra o. z. <p data-bbox="300 1402 571 1433">Hospodárska oblasť</p> <ul data-bbox="213 1444 788 2004" style="list-style-type: none">○ tvorba stimulov podporujúcich podnikateľské subjekty○ realizácia projektu Víňnej cesty○ postupné zavádzanie regionálneho značenia produktov na nitrianskom vidieku – tvorba regionálnej značky a systému kvality○ dobudovaním prvkov technickej infraštruktúry zabezpečiť rozvoj podnikateľských aktivít v obci○ vybudovanie značených turistických a cykloturistických trás v regióne○ odstraňovanie administratívnych bariér podnikania a zlepšovanie podnikateľského prostredia | <ul data-bbox="826 344 1394 1003" style="list-style-type: none">○ nevysporiadané majetkovo- právne vzťahy○ nezájme obyvateľstva o dianie v obci○ presun kompetencií na samosprávy bez presunu patričných finančných prostriedkov○ zvyšovanie administratívnej záťaže vo verejnej správe○ útlm poľnohospodárstva○ chýbajúce finančné prostriedky na financovanie aktivít obce - rozličné systémy financovania projektov○ zachytávanie investícií mestom Nitra a Vrábľe○ nezájme mladých rodín o osídlenie obce○ nízka miera vymožitelnosti práva |



- | | |
|--|--|
| <ul style="list-style-type: none">○ využitie schém pomoci EÚ○ posilnenie obslužnej funkcie obce vo vzťahu k blízkeму mestu Vrábľe | |
|--|--|

4.4 Zhodnotenie hlavných disparít a faktorov rozvoja

Hlavné disparity rozvoja obce Melek:

- nedobudovaná kanalizačná sieť,
- demografický vývoj,
- absencia aktívnejšieho podnikateľského prostredia,
- zlý technický stav miestnych komunikácií,
- zlé napojenie na mesto formou hromadnej dopravy.

Hlavné faktory rozvoja obce Melek:

- blízkosť mesta Vrábľe,
- tradícia vinohradníctva,
- podpora rozvojových projektov prostredníctvom EŠIF,
- dostatok voľných priestorov vhodných pre výstavbu oddychových zón ako i individuálnu bytovú výstavbu.
- využitie potenciálu Regionálneho združenia Dolná Nitra o. z.

Formulár č. A 14 - Kontrolný zoznam pre hodnotenie možných rizík (rozvoja územia)

| Druh rizika | Objekt rizika | Zdroj rizika | Nežiaduce dôsledky | Pravdepodobnosť |
|--------------------|----------------------|--|----------------------------------|------------------------|
| Technické | Územie | Priemyselné havárie | Znečistenie životného prostredia | Nízka |
| Ekologické | Územie | Objavenie doposiaľ neidentifikovaných ekologických zdrojov znečistenia | Nadmerné ekologické znečistenie | Nízka |
| Sociálne | Územie | Neúmerné zvyšovanie počtu sociálne | Rastúca kriminalita | Nízka |



| | | | | |
|-------------------|--------|--|--|---------|
| | | nepripôsobivých obyvateľov a MRK | | |
| Ekonomické | Územie | Financovanie z komplementárnych zdrojov financovania | Nerealizovanie rozvojových projektov | Stredná |

Zdroj: vlastné spracovanie



5 Strategická časť

Strategická časť PHSR nadväzuje na analytickú časť. Záver analytickej časti obsahuje definovanie hlavných disparít, základných rozvojových faktorov a SWOT analýzu. Strategická časť obsahuje stratégiu rozvoja obce pri zohľadnení jeho vnútorných špecifík a určí hlavné ciele a priority rozvoja obce pri rešpektovaní princípov regionálnej politiky v záujme dosiahnutia vyváženého udržateľného rozvoja územia. Strategická časť obsahuje:

- víziu územia,
- návrh stratégie,
- výber a popis strategických cieľov v jednotlivých politikách - oblastiach rozvoja (hospodárska, sociálna, environmentálna).

5.1 Vízia rozvoja územia obce Melek

Pri stanovení vízie rozvoja územia obce Melek bolo nutné prihliadať na fakt, že sa vzťahuje k dlhodobému horizontu 10 až 15 rokov. Vízia by mal byť v súlade s Národnou stratégiou regionálneho rozvoja SR a Programom hospodárskeho a sociálneho rozvoja Nitrianskeho samosprávneho kraja 2012 – 2018 a pre roky 2016 - 2022.

Vízie a ciele národnej stratégie sa vzťahujú na obdobie do roku 2030. Ťažiskom dokumentu sú rozvojové priority štátu pre programové obdobie 2014-2020, ktoré majú viesť k splneniu vytýčených významných národných cieľov.

V komparácii s ostatnými členskými štátmi EÚ dosiahla SR za posledné viac ako dve dekády dynamického hospodárskeho a sociálneho vývoja významný spoločenský pokrok. Postupnou realizáciou rozvojových projektov, podporných programov, vrátane štrukturálnych reforiem a systémových zmien, dochádzalo k modernizácii a modifikácii odvetvovo-sektorovej štruktúry hospodárstva, ako i konvergencii SR k ekonomicky vyspelým štátom. Vízia regionálneho rozvoja predstavuje stav, ku ktorému má Slovensko za niekoľko rokov dospieť - vymedzuje



rámec pre definovanie strategických cieľov a priorít na obdobie 2014 až 2020 s výhľadom do roku 2030, ako aj postupy na ich dosiahnutie. Vízia regionálneho rozvoja Slovenska je definovaná takto: „Slovensko sa má stať krajinou s vysokou kvalitou života všetkých občanov. Každý región bude využívať svoje danosti v prospech svojho udržateľného hospodárskeho, sociálneho, environmentálneho a územného rozvoja, a tým aj Slovenskej republiky, ako vyspelého, hospodársky, politicky a sociálne súdržného členského štátu Európskej únie.“ (Zdroj: Národná stratégia regionálneho rozvoja Slovenskej republiky, strana 34).

Počas realizácie aktualizovanej Národnej stratégie regionálneho rozvoja SR bude pri plánovacích procesoch uplatňovaný integrovaný prístup orientovaný smerom k udržateľnému sociálnemu, ekonomickému, environmentálnemu a územnému rozvoju regiónov. *Očakáva sa, že regióny budú schopné efektívne využívať svoj vnútorný potenciál ako svoju konkurenčnú výhodu s cieľom zvyšovať kvalitu života obyvateľov a v rámci jednotlivých regiónov budú znižované vnútroregionálne rozdiely.*

Program hospodárskeho a sociálneho rozvoja Nitrianskeho samosprávneho kraja 2016 – 2022. Rozvojová vízia Nitrianskeho samosprávneho kraja: „Nitriansky kraj bude rozvíjať diverzifikované hospodárstvo založené na moderných technológiách produkujúcich tovary a služby s vysokou pridanou hodnotou a vytvárať aktívne prostredie pre výskum, vývoj a inovácie. Do roku 2022 chce zvýšiť sociálny a environmentálny štandard života obyvateľov s kvalitnou a dostupnou infraštruktúrou“ (Zdroj: Program hospodárskeho a sociálneho rozvoja Nitrianskeho samosprávneho kraja 2016 – 2012).

S ohľadom na predošlý PHSR a vyššie uvedené strategické dokumenty, pristúpila Obec Melek k stanoveniu svojej vízie na obdobie 2015 – 2022 nasledovne: ***Obec Melek bude aktívne využívať svoj vnútorný potenciál k tomu, aby sa stala atraktívnou obcou vhodnou pre život svojich obyvateľov a podporujúcou podnikateľské prostredie. Obec bude podporovať športové a kultúrne vyžitie, uchovávať tradície a rešpektovať, chrániť a zveľaďovať životné prostredie.***



5.2 Strategický cieľ

Pre naplnenie uvedenej vízie obec stanovila tri prioritné oblasti svojho rozvoja počas rokov 2015 – 2022. Jedná sa o tieto oblasti:

1. hospodárska oblasť,
2. sociálna oblasť,
3. environmentálna oblasť.

V týchto prioritných oblastiach rozvoja si obec stanovila strategické ciele a navrhla opatrenia, ktorými tieto strategické ciele dosiahne.

Formulár č. S 1 - Plánovací formulár – Vízia, strategický cieľ

| Vízia |
|--|
| Obec Melek bude aktívne využívať svoj vnútorný potenciál k tomu, aby sa stala atraktívnou obcou vhodnou pre život svojich obyvateľov a podporujúcou podnikateľské prostredie. Obec bude podporovať športové a kultúrne vyžitie, uchovávať tradície a rešpektovať, chrániť a zveľaďovať životné prostredie. |
| Strategický cieľ |
| Vytvoriť podmienky pre rast kvality života obyvateľov obce, pre posilnenie konkurencieschopnosti a ekonomickej výkonnosti obce s trvale udržateľným rozvojom a rešpektovaním strategických cieľov VÚC. |

Zdroj: vlastné spracovanie



Formulár č. S 2 - Tabuľka strategických cieľov a opatrení (ciele a opatrenia)

| Vízia | | |
|--|---|--|
| Prioritná oblasť - Hospodárska | Prioritná oblasť - Sociálna | Prioritná oblasť - Environmentálna |
| ciele Dopravná infraštruktúra Cestovný ruch | ciele Verejné priestranstvá Kultúra a šport Obecné budovy a zariadenia | ciele Ochrana ŽP |
| Opatrenie 1.1 Zlepšenie obecnej infraštruktúry Opatrenie 1.2 Podpora cestovného ruchu | Opatrenie 2.1 Budovanie a rekonštrukcia verejných priestranstiev v obci Opatrenie 2.2 Podpora športu a kultúry Opatrenie 2.3 Obnova a vybudovanie obecných budov a zariadení | Opatrenie 3.1 Zvýšenie ekologického povedomia obyvateľov |

Zdroj: vlastné spracovanie



6 Programová časť

Programová časť PHSR nadväzuje na strategickú časť a obsahuje opatrenia a projekty vrátane ich priradenia k jednotlivým cieľom a prioritám. Zmyslom programovej časti je jej príspevok k splneniu stanoveného strategického cieľa: *Vytvoriť podmienky pre rast kvality života obyvateľov obce, pre posilnenie konkurencieschopnosti a ekonomickej výkonnosti obce s trvale udržateľným rozvojom a rešpektovaním strategických cieľov VÚC.*

Metodika tvorby PHSR udáva nasledovný postup:

- Pracovná skupina špecifikovala opatrenia, navrhla k nim aktivity a stanovila poradie dôležitosti opatrení a aktivít, projektov vrátane merateľných ukazovateľov výsledku a dopadu. (Formulár č. P 1 - Tabuľka opatrení, aktivít a projektov podľa oblastí, Formulár č. P 2 - Tabuľka ukazovateľov výsledkov, dopadov).
- Riadiaci tím vypracoval sumárny návrh aktivít a projektov ako východisko pre Akčný plán.
- Riadiaci tím stanovil termíny realizácie aktivít, projektov (roky) a odhad ich financovania (výška a zdroje financovania).
- Riadiaci tím zabezpečil vypracovanie formulárov pre prípravu navrhnutých projektov (Formulár P 3 - Formulár pre prípravu projektu).

6.1 Opatrenia a projekty vrátane ich priradenia k jednotlivým prioritám

Formulár P1 – Tabuľka opatrení, projektov a priorit podľa oblastí

Prioritná oblasť PO 01 Hospodárska oblasť

| Opatrenie | Projekt/Aktivita | Prioritná oblasť/oblasť |
|--|--|----------------------------------|
| Opatrenie 1.1 Zlepšenie obecnej infraštruktúry | Projekt 1.1.1 Prístupová cesta k domu smútku | Hospodárska – obecné komunikácie |
| | Projekt 1.1.2 Obecné cesty | Hospodárska – obecné komunikácie |



| | | |
|--|--|-----------------------------|
| Opatrenie 1.2 Podpora cestovného ruchu | Projekt 1.2.1 Obecné jazero ako rekreačná oblasť | Hospodárska – cestovný ruch |
| | Projekt 1.2.2 Informačné tabule | Hospodárska – cestovný ruch |

Zdroj: vlastné spracovanie

Prioritná oblasť PO 02 Sociálna oblasť

| Opatrenie | Projekt/Aktivita | Prioritná oblasť/oblasť |
|---|--|----------------------------------|
| Opatrenie 2.1 Budovanie a rekonštrukcia verejných priestranstiev v obci | Projekt 2.1.1 Centrálna zóna obce | Sociálna – verejné priestranstvá |
| | Projekt 2.1.2 Oddychová zóna | Sociálna – verejné priestranstvá |
| Opatrenie 2.2 Podpora športu a kultúry | Projekt 2.2.1 Detské ihrisko | Sociálna – šport a oddych |
| | Projekt 2.2.2 Multifunkčné ihrisko | Sociálna – šport a oddych |
| | Projekt 2.2.3 Podpora kultúrnych aktivít | Sociálna – kultúra |
| Opatrenie 2.3. Obnova a vybudovanie obecných budov a zariadení | Projekt 2.3.1 Zateplenie a rekonštrukcia budovy obecného úradu | Sociálna – obecné budovy |
| | Projekt 2.3.2 Vybudovanie celodennej MŠ | Sociálna – obecné budovy |

Zdroj: vlastné spracovanie

Prioritná oblasť PO 02 Environmentálna oblasť

| Opatrenie | Projekt/Aktivita | Prioritná oblasť/oblasť |
|--|--------------------------|------------------------------|
| Opatrenie 3.1 Zvýšenie ekologického povedomia obyvateľov | Projekt 3.1.1 Ochrana ŽP | Environmentálna – ochrana ŽP |

Zdroj: vlastné spracovanie

Súhrn všetkých projektov sa uvádza vo formulári P3a a z pohľadu finančných zdrojov majú uvedené údaje súvislosť vo formulároch F6 a F3.



6.2 Súbor ukazovateľov výsledkov a dosahov

Súčasťou programovej časti je aj stanovenie ukazovateľov pre hodnotenie PHSR. Ukazovatele výsledkov a dopadov pre PHSR obce sú spracované v prehľade vo formulári P2 (príloha PHSR).

Ukazovatele sú rozdelené do troch kategórií:

- o ukazovatele výstupu - práce, tovary a služby, ktoré boli financované počas realizácie aktivít projektu vyjadrené z finančného a vecného hľadiska,
- o ukazovatele výsledku - okamžitý efekt realizácie aktivít projektu, ktorý je k dispozícii pre cieľovú skupinu alebo sa jedná o služby poskytnuté cieľovej skupine,
- o ukazovatele dopadu - dlhodobý efekt vplyvu na danú prioritnú oblasť alebo cieľovú skupinu, ktorý však realizátor projektu nemôže ovplyvniť.

Pre oblasť hodnotenia dopadov pre PHSR obce boli ako východiskové hodnoty dopadových ukazovateľov stanovené dopadové ukazovatele na nulovej úrovni a hodnotenie dopadov sa uskutočňuje k roku 2022.

Formulár P2 Tabuľka ukazovateľov výstupov, výsledkov, dopadov

| Typ ukazovateľa | Názov ukazovateľa | Definícia | Informačný zdroj | Merná jednotka | Východisková hodnota | Cieľová hodnota / Rok | |
|---|-------------------|---|------------------|----------------|----------------------|-----------------------|--------|
| | | | | | Rok 2015 | 2017 | 2022 |
| PRIORITNÁ OBLASŤ – Hospodárska | | | | | | | |
| Projekt 1.1.1 Prístupová cesta k domu smútku | | | | | | | |
| Hlavné ukazovatele: -výstupu -výsledku -dopadu | Výstup | Náklady na realizáciu | OcÚ | EUR | 0 | 15 000 | 15 000 |
| | Výsledok | Zrekonštruované a vybudované cesty | OcÚ | m | 0 | 150 | 150 |
| | Dopad | Zrealizované projekty technickej infraštruktúry | Štatistika | počet | 0 | 1 | 1 |
| Projekt 1.1.2 Obecné cesty | | | | | | | |



Program hospodárskeho a sociálneho rozvoja obce Melek na roky 2015-2022

| | | | | | | | |
|--|----------|---|------------|----------------|---|---|---------|
| Hlavné ukazovatele: -výstupu -výsledku -dopadu | Výstup | Náklady na realizáciu | OcÚ | EUR | 0 | 0 | 100 000 |
| | Výsledok | Zrekonštruované a vybudované cesty | OcÚ | m | 0 | 0 | 3 000 |
| | Dopad | Zrealizované projekty technickej infraštruktúry | Štatistika | počet | 0 | 0 | 1 |
| Projekt 1.2.1 Obecné jazero ako rekreačná oblasť | | | | | | | |
| Hlavné ukazovatele: -výstupu -výsledku -dopadu | Výstup | Náklady na realizáciu | OcÚ | EUR | 0 | 0 | 160 000 |
| | Výsledok | Vybudovaný rekreačný areál | OcÚ | Kus | 0 | 0 | 1 |
| | Dopad | Zrealizované projekty rozvoja VCR | Štatistika | počet | 0 | 0 | 1 |
| Projekt 1.2.2 Informačné tabule | | | | | | | |
| Hlavné ukazovatele: -výstupu -výsledku -dopadu | Výstup | Náklady na realizáciu | OcÚ | EUR | 0 | 0 | 10 000 |
| | Výsledok | Osadené informačné tabule | OcÚ | Kus | 0 | 0 | 20 |
| | Dopad | Zrealizované projekty rozvoja VCR | Štatistika | počet | 0 | 0 | 1 |
| PRIORITNÁ OBLASŤ – Sociálna | | | | | | | |
| Projekt 2.1.1 Centrálna zóna obce | | | | | | | |
| Hlavné ukazovatele: -výstupu -výsledku -dopadu | Výstup | Náklady na realizáciu | OcÚ | EUR | 0 | 0 | 200 000 |
| | Výsledok | Vybudovaná plocha | OcÚ | m ² | 0 | 0 | 650 |
| | Dopad | Zrealizované projekty sociálnej infraštruktúry | Štatistika | počet | 0 | 0 | 1 |
| Projekt 2.1.2 Oddychová zóna | | | | | | | |



Program hospodárskeho a sociálneho rozvoja obce Melek na roky 2015-2022

| | | | | | | | |
|--|----------|---|-----------------|----------------|---|-------|--------|
| Hlavné ukazovatele: -výstupu -výsledku -dopadu | Výstup | Náklady na realizáciu | OcÚ | EUR | 0 | 0 | 30 000 |
| | Výsledok | Vybudovaná plocha | OcÚ | m ² | 0 | 0 | 60 |
| | Dopad | Zrealizované projekty sociálnej infraštruktúry | Štatistika | počet | 0 | 0 | 1 |
| Projekt 2.2.1 Detské ihrisko | | | | | | | |
| Hlavné ukazovatele: -výstupu -výsledku -dopadu | Výstup | Náklady na realizáciu | OcÚ | EUR | 0 | 0 | 5 000 |
| | Výsledok | Vybudované detské ihrisko | OcÚ | kus | 0 | 0 | 1 |
| | Dopad | Zrealizované projekty pre zlepšenie podmienok pre aktívne trávenie voľného času | Štatistika | počet | 0 | 0 | 1 |
| Projekt 2.2.2 Multifunkčné ihrisko | | | | | | | |
| Hlavné ukazovatele: -výstupu -výsledku -dopadu | Výstup | Náklady na realizáciu | OcÚ | EUR | 0 | 0 | 60 000 |
| | Výsledok | Vybudované detské ihrisko | OcÚ | kus | 0 | 0 | 1 |
| | Dopad | Zrealizované projekty pre zlepšenie podmienok pre aktívne trávenie voľného času | Štatistika | počet | 0 | 0 | 1 |
| Projekt 2.2.3 Podpora kultúrnych aktivít | | | | | | | |
| Hlavné ukazovatele: -výstupu -výsledku -dopadu | Výstup | Náklady na podporené kultúrne podujatia | OcÚ | EUR | 0 | 3 000 | 3 000 |
| | Výsledok | Realizované podujatia | OcÚ | Počet | 0 | 4 | 4 |
| | Dopad | Zrealizované projekty v oblasti kultúrneho života | Databáza RegDat | počet | 0 | 4 | 4 |



Program hospodárskeho a sociálneho rozvoja obce Melek na roky 2015-2022

| Projekt 2.3.1 Zateplenie a rekonštrukcia budovy obecného úradu | | | | | | | |
|--|----------|--------------------------------------|-----------------|-------|---|---|---------|
| Hlavné ukazovatele: -výstupu -výsledku -dopadu | Výstup | Náklady na zateplenie | OcÚ | EUR | 0 | 0 | 30 000 |
| | Výsledok | Počet zateplených budov | OcÚ | Počet | 0 | 0 | 1 |
| | Dopad | Zrealizované projekty | Databáza RegDat | počet | 0 | 0 | 1 |
| Projekt 2.3.2 Vybudovanie celodennej MŠ | | | | | | | |
| Hlavné ukazovatele: -výstupu -výsledku -dopadu | Výstup | Náklady na vybudovanie celodennej MŠ | OcÚ | EUR | 0 | 0 | 300 000 |
| | Výsledok | Počet vybudovaných zariadení | OcÚ | Počet | 0 | 0 | 1 |
| | Dopad | Zrealizované projekty | Databáza RegDat | počet | 0 | 0 | 1 |

| PRIORITNÁ OBLASŤ – Environmentálna | | | | | | | |
|--|----------|---|------------|-----------|-----|-------|-------|
| Projekt 3.1.1 Ochrana ŽP | | | | | | | |
| Hlavné ukazovatele: -výstupu -výsledku -dopadu | Výstup | Náklady na realizáciu osvetových podujatí | OcÚ | EUR | 0 | 2 000 | 4 000 |
| | Výsledok | Zrealizované podujatia | OcÚ | Počet/rok | 0 | 4 | 6 |
| | Dopad | Zvýšenie environmentálneho povedomia | Štatistika | N/A | N/A | N/A | N/A |

Zdroj: vlastné spracovanie



7 Realizačná časť

Realizačná časť je zameraná na popis postupov inštitucionálneho a organizačného zabezpečenia realizácie programu rozvoja obce, systém monitorovania a hodnotenia plnenia programu rozvoja obce s ustanovením merateľných ukazovateľov, vecný a časový harmonogram realizácie programu rozvoja obce s formou akčných plánov. Realizačná časť obsahuje:

- východiská,
- popis úloh jednotlivých partnerov pri realizácii PHSR,
- popis postupov inštitucionálneho a organizačného zabezpečenia,
- stručný popis komunikačnej stratégie PHSR k jednotlivým cieľovým skupinám,
- popis systému monitorovania a hodnotenia plnenia PHSR,
- akčný plán na roky 2021-2022 s výhľadom do roku 2026.

7.1 Východiská a popis úloh jednotlivých partnerov pri realizácii

Obecný úrad má v oblasti prípravy a realizácie programu rozvoja dostatočné skúsenosti na programovej aj projektovej úrovni: z prípravy, realizácie a hodnotenia programu hospodárskeho a sociálneho rozvoja obce (2007-2013), z prípravy a realizácie projektov financovaných zo štrukturálnych fondov v Programovom období 2007-2013, z prípravy a realizácie projektu výstavby nájomných bytov financovaných zo Štátneho fondu rozvoja bývania a iných zdrojov.

Pri realizácii PHSR vystupujú ako partneri obyvatelia obce, ktorí boli prizvaní a zúčastnili sa verejných stretnutí, kde definovali svoje požiadavky, spolupracovali pri definovaní silných a slabých stránok svojej obce. Následne aktívne pristupovali k prerokovaniu finálneho návrhu PHSR obce. V rámci prípravy dokumentu bol vypracovaný i dotazník, ktorý bol distribuovaný obcou do domácnosti. Vzhľadom na nízku návratnosť a malú výpovednú hodnotu, pristúpila obec k verejným stretnutiam s občanmi/podnikateľmi a záujmovými skupinami. Rovnako tak



poslanci a zamestnanci OcÚ boli prizvaní ku konzultácii jednotlivých častí strategického dokumentu.

7.2 Popis postupov organizačného a inštitucionálneho zabezpečenia realizácie PHSR

Realizácia PHSR obce je činnosťou samosprávy obce a obec ju vykonáva prostredníctvom svojich orgánov (obecné zastupiteľstvo, starosta). Samospráva jedenkrát ročne získa a spracuje pripomienky poslancov, OcÚ, partnerov a verejnosti, do leta v čase začiatku prípravy rozpočtu na ďalší rok. Táto činnosť naplánovaná do termínu september príslušného roku, kedy bude predložené hodnotenie PHSR za predchádzajúci rok, aj jeho prípadná aktualizácia.

Vo vzťahu k realizácii PHSR obecné zastupiteľstvo berie na vedomie návrh strategickú časť dokumentu, schvaľuje celý dokument PHSR a každoročne schvaľuje vyhodnotenie jeho plnenia. Obecné zastupiteľstvo taktiež schvaľuje spolufinancovanie projektov. Obecné zastupiteľstvo schvaľuje každoročne hodnotiace a monitorovacie správy, rozhoduje o prípadných zmenách a aktualizácii programu.

Najvyšším výkonným orgánom obce a jeho predstaviteľom je starosta. Rozhoduje vo všetkých veciach správy obce, ktoré nespádajú do právomocí a kompetencií obecného zastupiteľstva. Starosta sa spolupodieľal na príprave dokumentu, riadil proces realizácie, podpisuje schválenie celého dokumentu, vykonáva uznesenia a zastupuje obec vo vzťahu k štátnym orgánom, k právnickým a fyzickým osobám (radiace orgány príslušných operačných programov, dodávatelia, kontrolné skupiny projektov a i.).

Inštitucionálnu a administratívnu stránku zabezpečuje obecný úrad. Vzhľadom na personálne poddimenzovanie obecnej samosprávy, bude obecný úrad (v prípade nutnosti a zvážením možností) spolupracovať s externými konzultačnými spoločnosťami.



7.3 Stručný popis komunikačnej stratégie

Rôzne formy komunikácie budú súčasťou každého z pripravovaných a realizovaných projektov PHSR v rámci povinnej i nep povinnej činnosti informovania a publicity (pri projektoch financovaných z EŠIF a dotačných titulov) alebo v rámci komunikácie zainteresovaných cieľových skupín pri príprave a realizácii jednotlivých projektov.

Vzhľadom na charakter obce, prebieha komunikácia osobným stykom s predstaviteľmi/zamestnancami obce, alebo priamou účasťou na zasadnutiach obecného zastupiteľstva.

Dôležitým nástrojom komunikácie je pre obec webová stránka, ďalej informačná tabuľa, rozhlas a noviny. Komunikácia s obyvateľmi prebieha neustále až do ukončenia platnosti PHSR.

Ďalším nástrojom komunikácie sú i rokovania v rámci obecného zastupiteľstva, kde materiál na rokovanie pripravuje starosta obce v súčinnosti so zamestnancami obce. Rovnako tak hlavný kontrolór, vychádzajúc z definície jeho funkcie, môže dať stanovisko k prerokovanému materiálu.

7.4 Systém monitorovania a hodnotenia

Proces monitorovania PHSR sa vykonáva systematicky a priebežne počas celého trvania PHSR až do ukončenia jeho platnosti. Vstupnými údajmi pre monitorovanie sú uvedené vo Formulári P2 – ukazovatele výstupu, výsledku a dopadu projektu. Výstupom monitorovania je monitorovacia správa za príslušný rok schválená v OcÚ, resp. monitorovacia správa schválená riadiacim orgánom v systéme ITMS alebo podobnom. Za prípravu monitorovacej správy zodpovedá príslušný garant podľa povahy projektu. Jednať sa pritom môže o starostu obce, hlavného kontrolóra obce, poslancov, resp. inú poverenú osobu.



Cieľom monitorovania je získavanie informácií o reálnom plnení opatrení, o prípadnom negatívnom vývoji, spôsobe realizácie, definovanie a prijatie nápravných opatrení.

Samospráva jedenkrát ročne získa a spracuje pripomienky partnerov, OcÚ, poslancov a verejnosti, do leta v čase začiatku prípravy rozpočtu na ďalší rok. Táto činnosť je naplánovaná do termínu príslušného roku, kedy bude predložené hodnotenie PHSR za predchádzajúci rok, jeho prípadná aktualizácia, hodnotenie ukazovateľov vrátane korekcií v rámci pravidelného každoročného hodnotenia. V prípade nutnosti korekcií mimo stanovené termíny vykoná korekciu starosta obce. Celkový plán hodnotenia je spracovaný vo Formulári R5.

Formulár č. R 5 - Plán hodnotenia a monitorovania

| Plán priebežných hodnotení PHSR počas rokov 2014 - 2022 | | |
|---|---------------------|--|
| Typ hodnotenia | Vykonať prvýkrát | Dôvod vykonania/ periodicita |
| Strategické hodnotenie | najskôr v roku 2017 | podľa rozhodnutia obce a vzniknutej spoločenskej potreby |
| Tematické hodnotenie časti PHSR | 2016 | téma hodnotenia identifikovaná ako riziková časť vo výročnej monitorovacej správe za predchádzajúci kalendárny rok |
| Ad hoc mimoriadne hodnotenie | Nerozhoduje | pri značnom odklone od stanovených cieľov a doľahnutých hodnôt ukazovateľov |
| | | Pri návrhu na revíziu PHSR |
| Hodnotenie celého PHSR alebo jeho časti | 2016-2022 | Na základe rozhodnutia starostu, podnetu poslancov každoročne do 31.mája |

Zdroj: vlastné spracovanie



7.5 Akčný plán na obdobie dvoch rokov

Súčasťou realizačnej časti PHSR je aj akčný plán spracovaný na obdobie dvoch rokov, v prípade PHSR obec sú to roky 2021-2022 (Formulár č. R6). Akčný plán je spracovaný podľa troch prioritných oblastí a obsahuje projekty s plánom realizácie na roky 2021 a 2022 s výhľadom do roku 2026.

Akčný plán pre prioritnú oblasť PO 01 Hospodárska oblasť 2021-2022

Formulár č. R 6 – Akčný plán na roky 2021 – 2022 s výhľadom do roku 2026

| Akčný plán pre oblasť PO 01 Hospodárska oblasť | | | |
|---|--------------|------------|--------------|
| Opatrenie, aktivita | Termín (rok) | Zodpovedný | Financovanie |
| Opatrenie 1.1 Zlepšenie obecnej infraštruktúry | | | |
| Projekt 1.1.2 Obecné cesty | 2021-2025 | Obec | 100 000 |

Zdroj: vlastné spracovanie

Akčný plán pre prioritnú oblasť PO 01 Sociálna oblasť 2021-2022

Formulár č. R 6 – Akčný plán na roky 2021-2022 s výhľadom do roku 2026

| Akčný plán pre oblasť PO 02 Sociálna oblasť | | | |
|---|--------------|------------|--------------|
| Opatrenie, aktivita | Termín (rok) | Zodpovedný | Financovanie |
| Opatrenie 2.3. Obnova a vybudovanie obecných budov a zariadení | | | |
| Projekt 2.3.1 Zateplenie a rekonštrukcia budovy obecného úradu | 2021-2023 | Obec | 30 000 |
| Projektu 2.3.2 Vybudovanie celodennej MŠ | 2022-2026 | Obec | 300 000 |

Zdroj: vlastné spracovanie

Akčný plán pre prioritnú oblasť PO 01 Environmentálna oblasť 2021-2022

Formulár č. R 6 – Akčný plán na roky 2021-2022

| Akčný plán pre oblasť PO 03 Environmentálna oblasť | | | |
|---|--------------|------------|--------------|
| Opatrenie, aktivita | Termín (rok) | Zodpovedný | Financovanie |
| Opatrenie 3.1 Zvýšenie ekologického povedomia obyvateľov | | | |
| Projekt 3.1.1 Ochrana ŽP | 2021-2022 | Obec | 2 000 |

Zdroj: vlastné spracovanie



8 Finančná časť

Finančná časť obsahuje finančné zabezpečenie jednotlivých opatrení a aktivít, inštitucionálnu a organizačnú stránku realizácie programu rozvoja obce.

Táto časť obsahuje:

- indikatívny finančný plán na celú realizáciu PHSR,
- model viaczdrojového financovania jednotlivých opatrení, aktivít (projektov) za účasti sociálno-ekonomických partnerov v území v prepojení na programový rozpočet obce,
- hodnotiacu tabuľku pre výber projektov.

Postupovalo sa podľa metodiky, a to nasledovne:

- Riadiaci tím zabezpečil spracovanie finančnej časti vo forme Finančného rámca pre realizáciu PHSR (Formulár č. F 6 - Finančný rámec pre realizáciu PHSR) a indikatívny finančný plán PHSR (Formulár č. F 5 - Indikatívny rozpočet – sumarizácia).,
- Externý konzultant vypracoval návrhy hodnotiacich tabuliek podľa troch oblastí, (Formulár č. F 2 – Hodnotiaca tabuľka pre výber projektov),
- Návrh finančnej časti sa prerokoval v pracovnej skupine a s partnermi,
- Schválený indikatívny rozpočet sa zapracuje do programového rozpočtu samosprávy a ďalších záväzných dokumentov,
- Riadiaci tím zabezpečil rozpracovanie Indikatívneho finančného plánu do akčných plánov.



8.1 Indikatívny finančný plán na celú realizáciu PHSR

Zdroje financovania realizácie PHSR je možné rozčleniť na dve základné kategórie:

Riadne zdroje finančného zabezpečenia

Verejné zdroje

- štátny rozpočet,
- štátne účelové fondy (Environmentálny fond , Štátny fond rozvoja bývania, Recyklačný fond),
- rozpočet vyšších územných celkov (VÚC Nitra),
- rozpočet obce.

Iné zdroje

- prostriedky fyzických osôb,
- prostriedky právnických osôb,
- úvery,
- príspevky medzinárodných organizácií,
- iné prostriedky.

Doplnkové zdroje finančného zabezpečenia

- finančné prostriedky z Európskej únie (programovacie obdobie 2014-2020).

8.2 Model viaczdrojového financovania jednotlivých projektov

Financovanie jednotlivých projektov bude viaczdrojové, pričom závisieť od aktuálnej finančnej situácie obce a aktuálnych potrieb. Financovanie sa opierať o zdroje obce, štátu, EÚ, VÚC a súkromné zdroje. Vyčíslenie jednotlivých zámerov bolo stanovené kvalifikovaných odhadom, prieskumom a taktiež sa vychádzalo z existujúcich výkazov výmer/rozpočtov



projektantov. Finálne podoby budú súčasťou ŽoNFP a budú vychádzať najmä z procesu verejného obstarávania.

Formulár č. F 3 - Model viaczdrojového financovania – intervenčná matica

| | Celkové náklady (EUR) | Verejné zdroje v EUR | | | | |
|--|-----------------------|----------------------|----------------|---------------|----------------|----------------|
| | | EÚ | Štát | VÚC | Obec | Spolu |
| Projekt 1.1.1 Prístupová cesta k domu smútku | 15 000 | 12 000 | 3 000 | 0 | 0 | 15 000 |
| Projekt 1.1.2 Obecné cesty | 100 000 | 75 000 | 10 000 | 0 | 15 000 | 100 000 |
| Projekt 1.2.1 Obecné jazero ako rekreačná oblasť | 160 000 | 120 000 | 16 000 | 0 | 24 000 | 160 000 |
| Projekt 1.2.2 Informačné tabule | 10 000 | 0 | 0 | 7 000 | 3 000 | 10 000 |
| Projekt 2.1.1 Centrálna zóna obce | 200 000 | 160 000 | 40 000 | 0 | 0 | 200 000 |
| Projekt 2.1.2 Oddychová zóna | 30 000 | 15 000 | 9 000 | 6 000 | 0 | 30 000 |
| Projekt 2.2.1 Detské ihrisko | 5 000 | 0 | 0 | 0 | 5 000 | 5 000 |
| Projekt 2.2.2 Multifunkčné ihrisko | 60 000 | 48 000 | 12 000 | 0 | 0 | 60 000 |
| Projekt 2.2.3 Podpora kultúrnych aktivít | 8 000 | 0 | 0 | 2 000 | 6 000 | 8 000 |
| Projekt 2.3.1 Zateplenie a rekonštrukcia budovy obecného úradu | 30 000 | 22 500 | 3 000 | 0 | 4 500 | 30 000 |
| Projekt 2.3.2 Vybudovanie celodennej MŠ | 300 000 | 225 000 | 30 000 | 0 | 45 000 | 300 000 |
| Projekt 3.1.1 Ochrana ŽP | 4 000 | 0 | 0 | 0 | 4 000 | 4 000 |
| Spolu | 922 000 | 677 500 | 123 000 | 15 000 | 106 500 | 922 000 |

Zdroj: vlastné spracovanie

Formulár č. F 5 – Indikatívny rozpočet - sumarizácia

| Prioritná oblasť | Rok | | | | | | | | | | | | | Spolu |
|------------------|----------|-------------|---------------|--------------|--------------|---------------|--------------|--------------|--------------|--------------|--------------|--------------|--------------|---------------|
| | 2014 | 2015 | 2016 | 2017 | 2018 | 2019 | 2020 | 2021 | 2022 | 2023 | 2024 | 2025 | 2026 | |
| Hospodárska | 0 | 0 | 15000 | 0 | 10000 | 160000 | 0 | 20000 | 20000 | 20000 | 20000 | 20000 | 0 | 285000 |
| Sociálna | 0 | 1000 | 201000 | 31000 | 1000 | 1000 | 66000 | 11000 | 71000 | 70000 | 60000 | 60000 | 60000 | 633000 |
| Environmentálna | 0 | 500 | 500 | 500 | 500 | 500 | 500 | 500 | 500 | 0 | 0 | 0 | 0 | 4000 |
| Spolu | 0 | 1500 | 216500 | 31500 | 11500 | 161500 | 66500 | 31500 | 91500 | 90000 | 80000 | 80000 | 60000 | 922000 |

Zdroj: vlastné spracovanie



8.3 Systém hodnotenia a zaraďovania projektov do financovania

Pri schvaľovaní financovania jednotlivých projektov je nutné prihliadať na ich dôležitosť a význam vo vzťahu k rozvoju obce.

Najvyššiu prioritu majú projekty, ktoré vyplývajú priamo z legislatívy (SR, EÚ) a projekty riešiace havarijnú alebo mimoriadnu situáciu. Do kategórie s vysokou prioritou sú zaradené projekty s oporou vo VZN obce, projekty MAS a projekty s vydaným právoplatným stavebným povolením a ukončeným procesom verejného obstarávania.

Strednú prioritu majú projekty, ktoré majú možnosť uchádzať sa o cudzie a doplnkové zdroje financovania (majú oporu v programovej štruktúre operačných programov a prioritných osí EŠIF). Do kategórie 4 a 5 spadajú projekty nachádzajúce sa vo fáze úvah (bez stavebného povolenia či ukončeného procesu VO).

Formulár F2 - Hodnotiaca tabuľka pre výber projektov (upravený pre potreby obce)

| Kategória | Úroveň dôležitosti | Hodnotiace kritérium - Opis podmienok pre zaradenie do priority | Projekt |
|-----------|--------------------|---|----------------------------|
| 1 | Najvyššia | a) Projekty vyplývajúce zo zákona a/alebo legislatívy EÚ b) Projekty riešiace havarijnú alebo mimoriadnu situáciu c) projekty osobitného zreteľa Splnená jedna z podmienok | 2.1.1, 2.2.1, 2.2.2 |
| 2 | Vysoká | a) Projekty vyplývajúce a podporené v rámci VZN obce b) Projekty s právoplatným stavebným povolením a ukončeným VO c) Projekty MAS Splnená jedna z podmienok | 1.1.1, |
| 3 | Stredná | Projekty, ktoré majú možnosť uchádzať sa o cudzie a doplnkové zdroje financovania | 1.1.2, 1.2.1, 2.3.1.,2.3.2 |
| 4 | Nízka | a) Projekty definované ako zámery / v štádiu úvah. | 1.2.2, |
| 5 | Najnižšia | Ostatné | 2.1.2, 2.2.3, 3.1.1 |

Zdroj: vlastné spracovanie



Záverečná časť

Formulár č. Z 1 - Schválenie PHSR

| Schválenie PHSR | |
|-----------------|---|
| Dokument | <ul style="list-style-type: none">- Program hospodárskeho a sociálneho rozvoja obce Melek na roky 2015 – 2022.- Program hospodárskeho a sociálneho rozvoja obce je strednodobý rozvojový dokument, ktorý je vypracovaný v súlade s cieľmi a prioritami ustanovenými v národnej stratégii a zohľadňuje ciele a priority ustanovené v programe hospodárskeho rozvoja a sociálneho rozvoja vyššieho územného celku, na území ktorého sa obec nachádza, a je vypracovaný podľa záväznej časti územnoplánovacej dokumentácie obce.- Dokument je štruktúrovaný podľa Metodiky na vypracovanie Programu hospodárskeho a sociálneho rozvoja obce/obcí/VÚC (v zmysle novely Zákona NR SR č. 539/2008 Z. z. o podpore regionálneho rozvoja schválenej vládou SR 18. júna 2014). |
| Spracovanie | <ul style="list-style-type: none">- Spracovanie: spracovanie PHSR vykonala obec v partnerstve s poradenskou spoločnosťou, ktorá bude koordinovať proces tvorby PHSR a zabezpečovať dodržiavanie metodických postupov.- Autorský kolektív: Ing. Ondrej Hanušovský, Ing. Tomáš Galbavý.- Obdobie spracovania: február 2015 – máj 2015.- Riadiaci tím: Ján Ferus, Ing. Ondrej Hanušovský, Ing. Tomáš Galbavý.- Pracovná skupina: Jozef Vrana, Jana Trungelová, Ladislav Vas, Viera Hudecová. |
| Prerokovanie | <ul style="list-style-type: none">- Prerokovanie v orgánoch samosprávy (výbory, komisie, rada).- Verejné pripomienkovanie: 22.04.2015-31.05.2015- Posudzovanie SEA – nerelevantné. |
| Schválenie | <ul style="list-style-type: none">- Návrh na uznesenie zastupiteľstva. |